

Caratula de versión publica

Identificación del documento:	Licencia de construcción habitacional menor a 50 metros
Parte(s) o sección(es) clasificada(s):	Pagina 2: 1.- Nombre del propietario, 2.- clave catastral, 3.- domicilio, 4.- firma y 5.- teléfono.
Motivo:	Información clasificada como confidencial, contiene datos personales concernientes a una persona identificada o identificable.
Fundamento Normativo:	<p>Artículos 100, 106 y 116 de la ley general de transparencia y acceso a la información pública;</p> <p>Artículos 96, 102 y 112 de la ley de transparencia y acceso a la información pública del Estado de Durango; y lineamientos generales en materia de clasificación y desclasificación de información para la elaboración de versiones públicas.</p> <p>Ley general de transparencia y acceso a la información pública (Federal)</p> <p>En base al art. 3 fracc. X y XI de la ley de Protección de Datos Personales en Posesión de Sujetos Obligados del Estado de Durango.</p>

Nombre del área quien clasifica:	Licencias de construcción	Firma del titular:	
		<i>Mohame Jasso</i>	

Del comité de transparencia IDAIP

Fecha de aprobación por el comité:	15 de enero 2021	Número del acta de la sesión:	CMT/2019-2022/01-2021
------------------------------------	------------------	-------------------------------	-----------------------

6214

Dirección Municipal de Desarrollo Urbano
 Depto. Licencias de Construcción



Código: FOR-LCO-01; Fecha de Revisión: 9-Enero-2015; Número de Revisión: 01

LICENCIA



2021-116236

CONSTRUCCIÓN MENOR A 50 METROS HABITACIONAL

Fecha de ingreso: 02-12-2021

Fecha de emisión: 02-12-2021

Folio: 2021-116236

Prórrogas: 0

Certificado de ingresos: 2021-252960

SELLO

1. INFORMACIÓN GENERAL

Nombre del solicitante: CONSUELO VAZQUEZ TINOCO

Domicilio particular: 3-

Teléfono: 5-

Observaciones: 25.84 M2, CONSTRUCCION

CONSTRUCCIÓN DE RECÁMARA DE 2.80MX4.00M. BAÑO CON VESTIDOR INTEGRADO DE 2.60MX3.80M Y TERRAZA DE 2.80MX1.70M EN P.A. DE CASA HABITACIÓN EXISTENTE. Y OCUPACIÓN DE VIA PUBLICA POR 10 DÍAS CON MATERIAL DE CONSTRUCCIÓN ARENA Y GRAVA.

No. oficio de fusión: -

Folio de uso de suelo: -

No. oficio segregación: -

Número oficial: 213

Autorización/Dependencias -

Uso vía publica(?)

2. INFORMACIÓN DE IDENTIFICACIÓN

Clave Catastral: 1-

Propietario: 2-

Domicilio: CALLE SAN MATEO 213 L11 M16 COLONIA FRACC. SAN JORGE IV

Se le concede permiso por el tiempo de; 89; días enterando a la caja de la Tesorería Municipal la cantidad a la Ley de Ingresos vigente. La fecha de vencimiento de esta licencia es: **5 DE MARZO DE 2022**

3. COBROS

Clave	Concepto	Unidades	Sup. Baja	Sup. Alta	Otros Niveles	Descripción	Total
44011	CONSTRUCCIÓN DE OBRA NUEVA O REMODELACIÓN		25.84	0.00	0.00		185.26
44321	PLACAS DE OBRA AUTORIZADA	1	1.00	0.00	0.00		37.91
44111	OCUPACIÓN DE VÍA PUBLICA	1	10.00	0.00	0.00	ARENA Y GRAVA	123.68
TOTALES			36.84	0.00	0.00		\$ 346.85

ESTE MONTO ES DE ACUERDO A LA LEY DE INGRESOS VIGENTE.

ARQ. NORMA ANGÉLICA MIRAMONTES AYALA
 SUBDIRECTORA DE DESARROLLO URBANO

Disposiciones a Observar:

- 1.- Conservar el permiso en la obra y colocar la placa en un lugar visible.
- 2.- Debiendo sujetar los trabajos a las disposiciones del Bando Municipal y del Reglamento de Construcciones para el Municipio de Durango.
- 3.- Esta licencia no autoriza a construir fuera de alineamiento y de sus límites de escrituración.
- 4.- Deberá tramitar prórroga en caso de no concluir la obra en el tiempo otorgado en el permiso original.
- 5.- Dar aviso por escrito a esta Dirección sobre la suspensión o terminación de la obra.
- 6.- Este documento no tendrá validez si presenta tachaduras y enmendaduras.
- 7.- Esta Dirección no se responsabiliza de fallas en el proceso de la obra.
- 8.- En caso de construir rampas se deberá respetar 2/3 de ancho de banqueta para paso peatonal, siendo sólo el tercio restante para la construcción de rampa.
- 9.- La rampa no deberá invadir el arroyo de la calle.
- 10.- La rampa no debe estar por encima del nivel de la banqueta.
- 11.- En construcción de mas de un nivel deberá tramitar ante la C.F.E. el aislamiento de cables de mediana y alta tensión.

12.- DEBERA UTILIZAR BLOCK O LADRILLO PRODUCTO DE LADRILLERAS CERTIFICADAS O PARQUE INDUSTRIAL LADRILLERO.

Fecha y Hora de Impresión: 02-12-2021 9:53:28

Usuario:

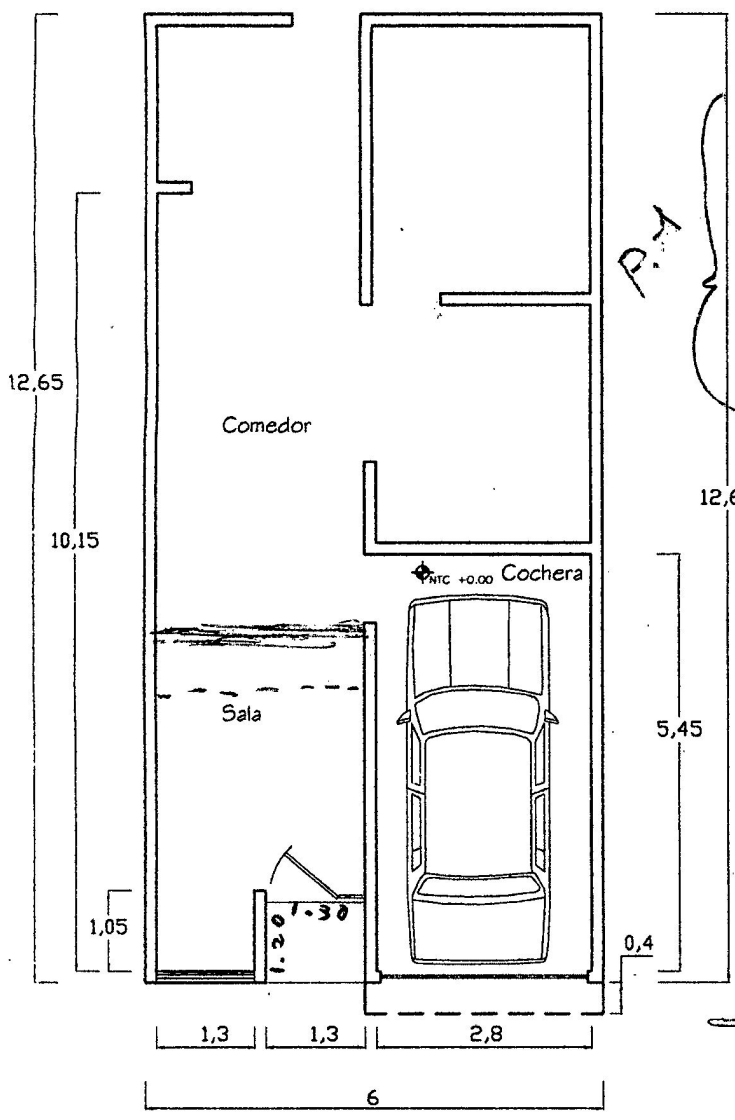
Dirección: DIRECCION: BLVD. LUIS DONALDO COLOSIO NO.200 FRACC. SAN IGNACIO C.P. 34030; TEL: (618) 1378000

Documentos testados:

- 1.- Clave catastral, art. 3 fracc. X y XI de la ley de Protección de Datos Personales en Posesión de Sujetos Obligados del Estado de Durango.
- 2.- propietario, art. 3 fracc. X y XI de la ley de Protección de Datos Personales en Posesión de Sujetos Obligados del Estado de Durango.
- 3.- dirección, art. 3 fracc. X y XI de la ley de Protección de Datos Personales en Posesión de Sujetos Obligados del Estado de Durango.
- 4.- firma, art. 3 fracc. X y XI de la ley de Protección de Datos Personales en Posesión de Sujetos Obligados del Estado de Durango.
- 5.- teléfono, art. 3 fracc. X y XI de la ley de Protección de Datos Personales en Posesión de Sujetos Obligados del Estado de Durango.

R

2-12-21




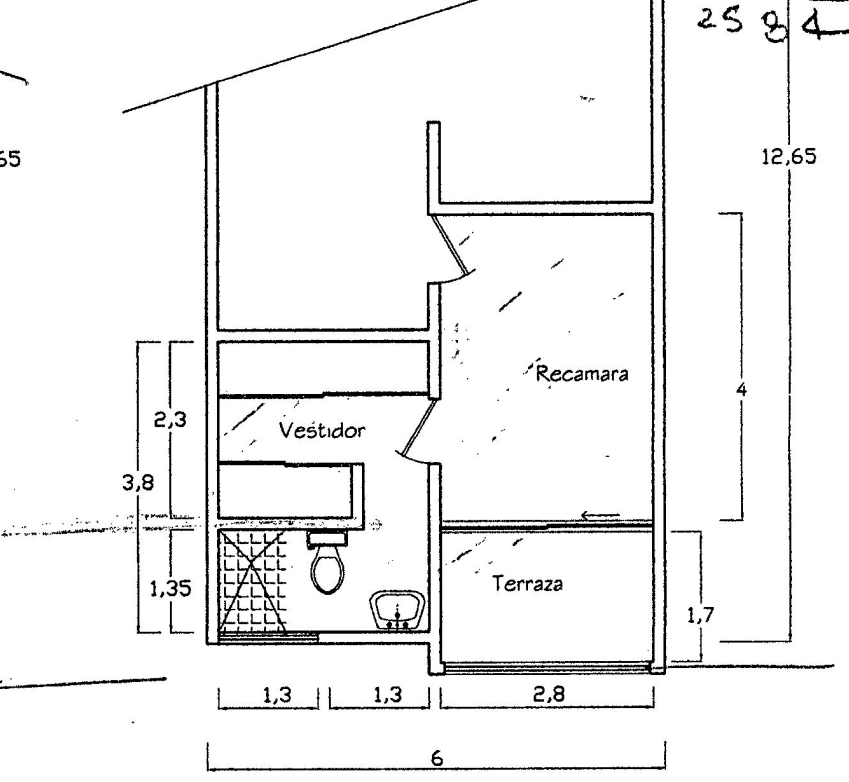
Ampliacion en P.B = 28.12 m²

Rec = 2.8 x 4 = 11.20 m²

Baño c/vest = 2.40 x 3.80 = 9.88 m²

Terraza = 2.80 x 1.70 = 4.76 m²

25.84



Muros
16cm