

Caratula de versión publica

Identificación del documento:	Licencia de construcción habitacional menor a 50 metros
Parte(s) o sección(es) clasificada(s):	Pagina 2: 1.- Nombre del propietario, 2.- clave catastral, 3.- domicilio, 4.- firma y 5.- teléfono.
Motivo:	Información clasificada como confidencial, contiene datos personales concernientes a una persona identificada o identificable.
Fundamento Normativo:	Artículos 100, 106 y 116 de la ley general de transparencia y acceso a la información pública; Artículos 96, 102 y 112 de la ley de transparencia y acceso a la información pública del Estado de Durango; y lineamientos generales en materia de clasificación y desclasificación de información para la elaboración de versiones públicas. Ley general de transparencia y acceso a la información pública (Federal) En base al art. 3 fracc. X y XI de la ley de Protección de Datos Personales en Posesión de Sujetos Obligados del Estado de Durango.

Nombre del área quien clasifica:	Licencias de construcción	Firma del titular: 	
----------------------------------	---------------------------	--	--

Del comité de transparencia IDAIP

Fecha de aprobación por el comité:	15 de enero 2021	Número del acta de la sesión:	CMT/2019-2022/01-2021
------------------------------------	------------------	-------------------------------	-----------------------

**Dirección Municipal de Desarrollo Urbano
Depto. Licencias de Construcción**



Código: FOR-LCO-01; Fecha de Revisión: 9-Enero-2015; Número de Revisión: 01

LICENCIA



2021-115154

CONSTRUCCIÓN MENOR A 50 METROS HABITACIONAL

Fecha de ingreso: 25-11-2021

Fecha de emisión: 25-11-2021

Folio: 2021-115154

Prórrogas: 0

Certificado de ingresos: 2021-248114

SELLO

1. INFORMACIÓN GENERAL

Nombre del solicitante: BRENDA FERNANDA GAYTAN LARRETA

Domicilio particular: 3.-

Telefono: 5.-

Observaciones: 24.15 M2, LOSA

Concepto: CONSTRUCCIÓN DE LOSA PARA COCHERA DE 3.45MX7.00M EN CASA HABITACIÓN EXISTENTE

No. oficio de fusión: -

Folio de uso de suelo: -

No. oficio segregación: -

Número oficial: 509

Autorización/Dependencias -

Use vía pública?

2. INFORMACIÓN D

Clave Catastral: 1.-

Propietario: 2.-

Domicilio: CALLE GUILLERMO PRIETO 509 L7 M-Z COLONIA COL. BENITO JUAREZ

Se le concede permiso por el tiempo de; 89; días enterando a la caja de la Tesorería Municipal la cantidad a la Ley de Ingresos vigente. La fecha de vencimiento de esta licencia es: **26 DE FEBRERO DE 2022**

3. COBROS

Clave	Concepto	Unidades	Sup. Baja	Sup. Alta	Otros Niveles	Descripción	Total
44011	CONSTRUCCIÓN DE OBRA NUEVA O REMODELACIÓN		24.15	0.00	0.00	LOSA	497.79
44321	PLACAS DE OBRA AUTORIZADA	1	1.00	0.00	0.00		37.91
TOTALES			25.15	0.00	0.00		

ESTE MONTO ES DE ACUERDO A LA LEY DE INGRESOS VIGENTE.

ARQ. NORMA ANGELICA MIRAMONTES AYALA
SUBDIRECTORA DE DESARROLLO URBANO

Disposiciones a Observar:

- 1.- Conservar el permiso en la obra y colocar la placa en un lugar visible.
- 2.- Debiendo sujetar los trabajos a las disposiciones del Bando Municipal y del Reglamento de Construcciones para el Municipio de Durango.
- 3.- Esta licencia no autoriza a construir fuera de alineamiento y de sus límites de escrituración.
- 4.- Deberá tramitar prórroga en caso de no concluir la obra en el tiempo otorgado en el permiso original.
- 5.- Dar aviso por escrito a esta Dirección sobre la suspensión o terminación de la obra.
- 6.- Este documento no tendrá validez si presenta tachaduras y enmendaduras.
- 7.- Esta Dirección no se responsabiliza de fallas en el proceso de la obra.
- 8.- En caso de construir rampas se deberá respetar 2/3 de ancho de banqueta para paso peatonal, siendo sólo el tercio restante para la construcción de rampa.
- 9.- La rampa no deberá invadir el arroyo de la calle.
- 10.- La rampa no debe estar por encima del nivel de la banqueta.
- 11.- En construcción de mas de un nivel deberá tramitar ante la C.F.E. el aislamiento de cables de mediana y alta tensión.

12.- DEBERA UTILIZAR BLOCK O LADRILLO PRODUCTO DE LADRILLERAS CERTIFICADAS O PARQUE INDUSTRIAL LADRILLERO.
Fecha y Hora de Impresión: 25-11-2021 10:5:26

Usuario:

Dirección: BLVD. LUIS DONALDO COLOSIO NO.200 FRACC. SAN IGNACIO C.P. 34030; TEL: (618) 1378000
302d02142703cc4e7b8aed42eda5cf830fecbcd529bed14e0215008b4dcb28f6ea4948a621fd7d9588c3f71f8739a6

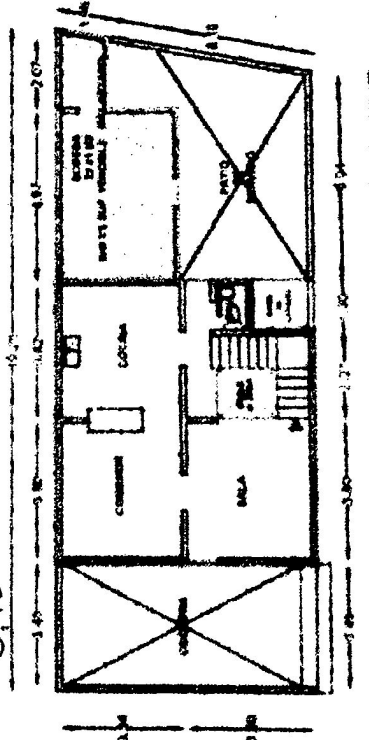
Documentos testados:

- 1.- Clave catastral, art. 3 fracc. X y XI de la ley de Protección de Datos Personales en Posesión de Sujetos Obligados del Estado de Durango.
- 2.- propietario, art. 3 fracc. X y XI de la ley de Protección de Datos Personales en Posesión de Sujetos Obligados del Estado de Durango.
- 3.- dirección, art. 3 fracc. X y XI de la ley de Protección de Datos Personales en Posesión de Sujetos Obligados del Estado de Durango.
- 4.- firma, art. 3 fracc. X y XI de la ley de Protección de Datos Personales en Posesión de Sujetos Obligados del Estado de Durango.
- 5.- teléfono, art. 3 fracc. X y XI de la ley de Protección de Datos Personales en Posesión de Sujetos Obligados del Estado de Durango.



CON VARIOS PROPIETARIOS

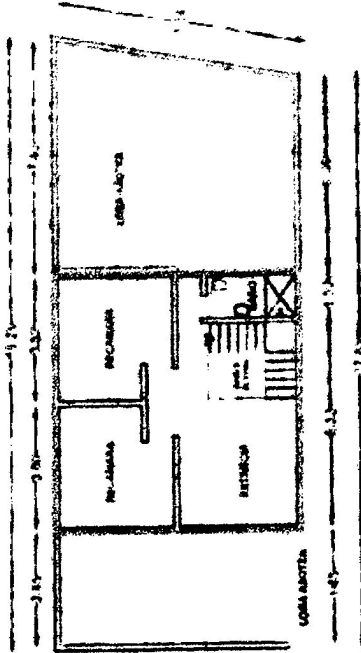
3.45



3.45


P.B

CON LOTE 05



P.A

CON CALLE GUILLERMO PRIETO



PROYECTO

**C GUILLERMO PRIETO 500
COL. BENTIS JUAREZ
LT 97 MZA 2
DURANGO, DGO.**

PROYECTO

PROYECTO

PROYECTO

PROYECTO

PROYECTO

PROYECTO

PROYECTO

**PLANO
ARQUITECTONICO**

PROYECTO

PROYECTO



PRG

PROYECTO