


Caratula de versión pública

Identificación del documento:	solicitud de construcción habitacional menor a 50 metros
Parte(s) o sección(es) clasificada(s):	Página 2: 1.- Nombre del propietario, 2.- clave catastral, 3.- domicilio, 4.- firma y 5.- teléfono.
Motivo:	Información clasificada como confidencial, contiene datos personales concernientes a una persona identificada o identificable.
Fundamento Normativo:	Artículos 100, 106 y 116 de la ley general de transparencia y acceso a la información pública; Artículos 96, 102 y 112 de la ley de transparencia y acceso a la información pública del Estado de Durango; y lineamientos generales en materia de clasificación y desclasificación de información para la elaboración de versiones públicas. Ley general de transparencia y acceso a la información pública (Federal) En base al art. 3 fracc. X y XI de la ley de Protección de Datos Personales en Posesión de Sujetos Obligados del Estado de Durango.

Nombre del área quien clasifica:	Licencias de construcción	Firma del titular: <i>Noham Jerez</i>	
----------------------------------	---------------------------	------------------------------------------	--

Del comité de transparencia IDAIP			
Fecha de aprobación por el comité:	15 de enero 2021	Número del acta de la sesión:	CMT/2019-2022/01-2021

Dirección Municipal de Desarrollo Urbano
 Depto. de Licencias de Construcción
SOLICITUD


 **Código :FOR-SUB-01**
Fecha de revisión: 9-Enero-2015
Número de Revisión: REV.01

Trámite: CONSTRUCCIÓN MENOR A 50 METROS HABITACIONAL

Usuario: VM_PMEDRANO
Folio: 2021-114109

SELLO

1. INFORMACIÓN GENERAL

Nombre del solicitante: JOSE ANTONIO SOTO MORALES
Domicilio particular: 3.-
Telefono: 5.-
Observaciones: SUP TOTAL CONSTRUCCIÓN 28.00 M2 Y SUP DEMOLICIÓN 4.18 M2 "NO SE PERMITE OTRO USO, NI CONSTRUCCION DIFERENTE AL QUE SE ESPECIFICA EN LA PRESENTE LICENCIA, DE LO CONTRARIO SERA SUJETO A LAS SANCIONES CORRESPONDIENTES"
Concepto: CONSTRUCCIÓN DE BAÑO DE 1.50X1.50 M Y AMPLIACIÓN DE SALA DE 3.40X6.7M Y PASILLO 1.50X1.90M SUP TOTAL 28.00 M2, DEMOLICIÓN DE MURO INTERIOR DE 1.90X2.20M SUP DEMOLICIÓN 4.18 M2
No. oficio de fusión: -
Folio de uso de suelo: -
No. oficio segregación: -
Número oficial: -
Autorización/Dependencias: -
Uso via publica(?) 

2. INFORMACIÓN DEL PREDIO

Clave Catastral: 1.-
Propietario: 2.-
Domicilio: CALLE 1 303 COLONIA FRACC. BOSQUES DEL VALLE


3. COBROS

Clave	Concepto	Unidades	Sup. Baja	Sup. Alta	Otros Niveles	Descripción	Total
44321	PLACAS DE OBRA AUTORIZADA	1	1.00	0.00	0.00	PLACA	37.91
44011	CONSTRUCCIÓN DE OBRA NUEVA O REMODELACIÓN		28.00	0.00	0.00	OBRA BAÑO Y AMPLI SALA	200.75
TOTALES			29.00	0.00	0.00		\$ 238.66

MONTO SUJETO A CAMBIOS EN REVISIÓN Y ES DE ACUERDO A LA LEY DE INGRESOS VIGENTE. ESTA SOLICITUD NO ES UNA AUTORIZACIÓN.

4. RESPONSABLES DE OBRA

Peritos

4.- 

FIRMA DEL PROPIETARIO FIRMA DEL DIRECTOR RESPONSABLE DE OBRA FIRMA DEL PERITO CORRESPONSABLE O SOLICITANTE

DECLARANDO QUE LOS DATOS CONSIGNADOS EN LA PRESENTE SOLICITUD SON VERDADEROS Y QUE LOS TRABAJOS SE HARÁN CUMPLIENDO LAS DISPOSICIONES RELATIVAS AL RANDO MUNICIPAL, REGLAMENTO DE CONSTRUCCIONES PARA EL MUNICIPIO DE DURANGO Y EL REGLAMENTO DE ANUNCIOS PARA EL MUNICIPIO DE DURANGO.

Fecha y Hora de Impresión: 16-11-2021 12:42:43 Fecha de ingreso: 16-11-2021 12:14:49

- Documentos testados:
- 1.- Clave catastral, art. 3 fracc. X y XI de la ley de Protección de Datos Personales en Posesión de Sujetos Obligados del Estado de Durango.
 - 2.- propietario, art. 3 fracc. X y XI de la ley de Protección de Datos Personales en Posesión de Sujetos Obligados del Estado de Durango.
 - 3.- dirección, art. 3 fracc. X y XI de la ley de Protección de Datos Personales en Posesión de Sujetos Obligados del Estado de Durango.
 - 4.- firma, art. 3 fracc. X y XI de la ley de Protección de Datos Personales en Posesión de Sujetos Obligados del Estado de Durango.
 - 5.- teléfono, art. 3 fracc. X y XI de la ley de Protección de Datos Personales en Posesión de Sujetos Obligados del Estado de Durango.