


**Caratula de versión publica**

Identificación del documento:	Licencia de remodelación habitacional menor a 50 metros
Parte(s) o sección(es) clasificada(s):	Página 2: 1.- Nombre del propietario, 2.- clave catastral, 3.- domicilio, 4.- firma y 5.- teléfono.
Motivo:	Información clasificada como confidencial, contiene datos personales concernientes a una persona identificada o identificable.
Fundamento Normativo:	Artículos 100, 106 y 116 de la ley general de transparencia y acceso a la información pública; Artículos 96, 102 y 112 de la ley de transparencia y acceso a la información pública del Estado de Durango; y lineamientos generales en materia de clasificación y desclasificación de información para la elaboración de versiones públicas. Ley general de transparencia y acceso a la información pública (Federal) En base al art. 3 fracc. X y XI de la ley de Protección de Datos Personales en Posesión de Sujetos Obligados del Estado de Durango.

Nombre del área quien clasifica:	Licencias de construcción	Firma del titular: <i>Mohem, Jesus?</i>	
----------------------------------	---------------------------	--	--

<b>Del comité de transparencia IDAIP</b>			
Fecha de aprobación por el comité:	15 de enero 2021	Número del acta de la sesión:	CMT/2019-2022/01-2021



**Dirección Municipal de Desarrollo Urbano**  
 Depto. de Licencias de Construcción  
**SOLICITUD**

**MUNICIPIO DE DURANGO**  
 Código :REG-DMDU-DLC-JEF-01  
 Fecha de revisión: 1-Junio-2011  
 Numero de Revisión: 00

**Trámite: REMODELACIÓN MENOR A 50 MTS. HABITACIONAL**

**Usuario: VM\_MENRIQUEZ**  
**Folio: 2021-105033**

**SELLO**

**1. INFORMACIÓN GENERAL**

**Nombre del solicitante:** JOSE LUIS ZAPATA SOLANO  
**Domicilio particular:** CALLE JOSEFA ORTIZ DE DOMINGUEZ 200-A COLONIA COL. MAXIMO GAMIZ  
**Telefono:** [REDACTED]  
**Concepto:** APERTURA DE VANO DE 3.50X2.20 PARA RECIBIR PORTON DE LA MISMA MEDIDA PARA AREA DE COCHERA, CONSTRUCCION DE RAMPA DE 3.50X1.0 CONSTRUCCION DE UNA MARQUESINA EN FACHADA DE 8.95X 1.0 EN PLANTA BAJA DE CASA-HABITACION, CONSTRUCCION DE DOS RECAMARAS, UNA DE 4.0X5.0 Y OTRA DE 3.5X5.0 EN PLANTA ALTA. CONSTRUCCION DE UNA BARDA LATERAL DE 9.0X2.0 EN AREA DE COCHERA PLANTA BAJA. 34.0M2 DE CONSTRUCCION \* CONSTRUIR LA RAMPA PARA EL ACCESO A SU COCHERA DE LA GUARNICION HACIA DENTRO DE SU DOMICILIO BANQUETA APERALTADA \* 8.94M2 DE MARQUESINA 7.0M2 DE DEMOLICION ESTA LICENCIA NO AUTORIZA USO DIFERENTE AL HABITACIONAL  
**Observaciones:**  
**Número Oficial:** 200-A  
**Folio de uso de suelo:** -  
**Autorización/Dependencias:** -  
**Uso via publica(?)**   
**Recibo o contrato de AMD:**   
**Proyecto digital**

Documentos testados:

- 1.- Clave catastral, art. 3 fracc. X y XI de la ley de Protección de Datos Personales en Posesión de Sujetos Obligados del Estado de Durango.
- 2.- propietario, art. 3 fracc. X y XI de la ley de Protección de Datos Personales en Posesión de Sujetos Obligados del Estado de Durango.
- 3.- dirección, art. 3 fracc. X y XI de la ley de Protección de Datos Personales en Posesión de Sujetos Obligados del Estado de Durango.
- 4.- firma, art. 3 fracc. X y XI de la ley de Protección de Datos Personales en Posesión de Sujetos Obligados del Estado de Durango.
- 5.- teléfono, art. 3 fracc. X y XI de la ley de Protección de Datos Personales en Posesión de Sujetos Obligados del Estado de Durango.

**2. INFORMACIÓN DEL PREDIO**

**Clave Catastral:** 1 [REDACTED]  
**Propietario:** 2 [REDACTED]  
**Domicilio:** 3 [REDACTED]

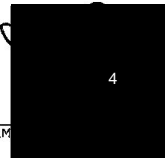
**3. COBROS**

Clave	Concepto	Unidades	Sup. Baja	Sup. Alta	Otros Niveles	Descripción	Total
44151	ABRIR VANOS	1	7.00	0.00	0.00	APERTURA DE VANO	188.83
44381	COLOCACIÓN DE PUERTAS Y VENTANAS	1	1.00	0.00	0.00	PORTON	34.86
44131	CONSTRUCCIÓN DE MARQUESINAS	1	2.68	0.00	0.00	MARQUESINA	12.01
44321	PLACAS DE OBRA AUTORIZADA	1	1.00	0.00	0.00	PLACA	37.91
44131	CONSTRUCCIÓN DE MARQUESINAS	1	6.26	0.00	1.00	MARQUESINA	32.53
44011	CONSTRUCCIÓN DE OBRA NUEVA O REMODELACIÓN	1	0.00	34.00	1.00	CONSTRUCCION	721.44
44121	RAMPAS EN BANQUETAS	1	3.50	0.00	1.00	RAMPA	344.01
<b>TOTALES</b>			<b>21.44</b>	<b>34.00</b>	<b>3.00</b>		<b>\$ 1,371.59</b>

**MONTO SUJETO A CAMBIOS EN REVISIÓN Y ES DE ACUERDO A LA LEY DE INGRESOS VIGENTE. ESTA SOLICITUD NO ES UNA AUTORIZACIÓN.**

**4. RESPONSABLES DE OBRA**

**Peritos**



FIRMA DEL DIRECTOR RESPONSABLE DE OBRA FIRMA DEL PERITO CORRESPONSABLE O SOLICITANTE

DECLARANDO QUE LOS DATOS CONSIGNADOS EN LA PRESENTE SOLICITUD SON VERDADEROS Y QUE LOS TRABAJOS SE HARAN CUMPLIENDO LAS DISPOSICIONES RELATIVAS AL BANDO MUNICIPAL, REGLAMENTO DE CONSTRUCCIONES PARA EL MUNICIPIO DE DURANGO Y EL REGLAMENTO DE ANUNCIOS PARA EL MUNICIPIO DE DURANGO

Fecha y Hora de Impresión: 09-07-2021 14:9:3

Fecha de ingreso: 07-07-2021 14:5:14

**Dirección Municipal de Desarrollo Urbano**  
 Depto. de Licencias de Construcción  
**SOLICITUD**

Código :REG-DMDU-DLC-JEF-01  
 Fecha de revisión: 1-Junio-2011  
 Numero de Revisión: 00

Trámite: REMODELACIÓN MENOR A 50 MTS. HABITACIONAL

Usuario: VM\_MENRIQUEZ  
 Folio: 2021-108908  
**SELLO**

**1. INFORMACIÓN GENERAL**

Nombre del solicitante: RAFAEL DOMINGUEZ MORENO  
 Domicilio particular: CALLE SILVESTRE REVUELTAS 419 L43 M37 COLONIA COL. JOSE REVUELTAS  
 Telefono: 5  
 Concepto: COSNTRUCCION DE BARDAS DE PROTECCIÓN EN PLANTA BAJA DE CASA-HABITACIÓN, TRES POSTERIORES DE 2.65X1.20, 5.0X1.20 Y 5.50X1.20, DOS LATERALES , UNA DE 20.0X1.80 Y OTRA DE 15.0X1.80, UNA FRONTAL DE 8.04X1.20  
 Observaciones: 84.82M2 DE BARDAS DE P.  
 Número Oficial: 419  
 Folio de uso de suelo: -  
 Autorización/Dependencias: -  
 Uso vía publica(?)   
 Recibo o contrato de AMD:   
 Proyecto digital

Documentos testados:

- 1.- Clave catastral, art. 3 fracc. X y XI de la ley de Protección de Datos Personales en Posesión de Sujetos Obligados del Estado de Durango.
- 2.- propietario, art. 3 fracc. X y XI de la ley de Protección de Datos Personales en Posesión de Sujetos Obligados del Estado de Durango.
- 3.- dirección, art. 3 fracc. X y XI de la ley de Protección de Datos Personales en Posesión de Sujetos Obligados del Estado de Durango.
- 4.- firma, art. 3 fracc. X y XI de la ley de Protección de Datos Personales en Posesión de Sujetos Obligados del Estado de Durango.
- 5.- teléfono, art. 3 fracc. X y XI de la ley de Protección de Datos Personales en Posesión de Sujetos Obligados del Estado de Durango.

**2. INFORMACIÓN DEL PREDIO**

Clave Catastral: 1  
 Propietario: 2  
 Domicilio: 3


**3. COBROS**

Clave	Concepto	Unidades	Sup. Baja	Sup. Alta	Otros Niveles	Descripción	Total
44031	CONSTRUCCIÓN DE CERCAS Y BARDAS	1	84.82	0.00	0.00	BARDAS DE P.	281.26
44321	PLACAS DE OBRA AUTORIZADA	1	1.00	0.00	0.00	PLACA	37.91
<b>TOTALES</b>			<b>85.82</b>	<b>0.00</b>	<b>0.00</b>		<b>319.17</b>

MONTO SUJETO A CAMBIOS EN REVISIÓN Y ES DE ACUERDO A LA LEY DE INGRESOS VIGENTE. ESTA SOLICITUD NO ES UNA AUTORIZACIÓN.

**4. RESPONSABLES DE OBRA**

Peritos



FIRMA DEL PROPIETARIO      FIRMA DEL DIRECTOR RESPONSABLE DE OBRA      FIRMA DEL PERITO CORRESPONSABLE O SOLICITANTE

DECLARANDO QUE LOS DATOS CONSIGNADOS EN LA PRESENTE SOLICITUD SON VERDADEROS Y QUE LOS TRABAJOS SE HARÁN CUMPLIENDO LAS DISPOSICIONES RELATIVAS AL BANDO MUNICIPAL, REGLAMENTO DE CONSTRUCCIONES PARA EL MUNICIPIO DE DURANGO Y EL REGLAMENTO DE ANUNCIOS PARA EL MUNICIPIO DE DURANGO.

Fecha y Hora de Impresión: 03-09-2021 13:41:8

Fecha de ingreso: 03-09-2021 13:27:41