

Caratula de versión publica

| | |
|--|--|
| Identificación del documento: | Licencia de construcción habitacional menor a 50 metros |
| Parte(s) o sección(es) clasificada(s): | Pagina 2: 1.- Nombre del propietario, 2.- clave catastral, 3.- domicilio, 4.- firma y 5.- teléfono. |
| Motivo: | Información clasificada como confidencial, contiene datos personales concernientes a una persona identificada o identificable. |
| Fundamento Normativo: | Artículos 100, 106 y 116 de la ley general de transparencia y acceso a la información pública; Artículos 96, 102 y 112 de la ley de transparencia y acceso a la información pública del Estado de Durango; y lineamientos generales en materia de clasificación y desclasificación de información para la elaboración de versiones públicas. Ley general de transparencia y acceso a la información pública (Federal) En base al art. 3 fracc. X y XI de la ley de Protección de Datos Personales en Posesión de Sujetos Obligados del Estado de Durango. |

| | | | |
|----------------------------------|---------------------------|--|--|
| Nombre del área quien clasifica: | Licencias de construcción | Firma del titular:  | |
|----------------------------------|---------------------------|--|--|

Del comité de transparencia IDAIP

| | | | |
|------------------------------------|------------------|-------------------------------|-----------------------|
| Fecha de aprobación por el comité: | 15 de enero 2021 | Número del acta de la sesión: | CMT/2019-2022/01-2021 |
|------------------------------------|------------------|-------------------------------|-----------------------|

**Dirección Municipal de Desarrollo Urbano
Depto. Licencias de Construcción**

Código: FOR-LCO-01; Fecha de Revisión: 9-Enero-2015; Número de Revisión: 01



LICENCIA



2021-107478

5315

CONSTRUCCIÓN MENOR A 50 METROS HABITACIONAL

Fecha de ingreso: 17-08-2021

Fecha de emisión: 17-08-2021

Folio: 2021-107478

Prórrogas: 0

Certificado de ingresos: 2021-184408
SELLO

1. INFORMACIÓN GENERAL

Nombre del solicitante: HERLINDA GARCIA CARRILLO
 Domicilio particular: CALLE HACIENDA LAS GLORIAS 118 L4 M13 COLONIA FRACC. HACIENDAS CAMPESTRE
 Telefono: 5
 Observaciones: SUPERFICIE TOTAL DE CONSTRUCCION DE 31.03 M2
 Concepto: CONSTRUCCIÓN DE BARDAS DE COLINDANCIA EN COCHERA DE 5.20 X 2.50 , Y PATIO POSTERIOR DE 5.15 X 1.00 Y 5.15 X 2.50 EN PLANTA BAJA DE CASA HABITACION
 No. oficio de fusion: -
 Folio de uso de suelo: -
 No. oficio segregación: -
 Número oficial: -
 Autorización/Dependencias -
 Uso vía publica(?)

Documentos testados:

- 1.- Clave catastral, art. 3 fracc. X y XI de la ley de Protección de Datos Personales en Posesión de Sujetos Obligados del Estado de Durango.
- 2.- propietario, art. 3 fracc. X y XI de la ley de Protección de Datos Personales en Posesión de Sujetos Obligados del Estado de Durango.
- 3.- dirección, art. 3 fracc. X y XI de la ley de Protección de Datos Personales en Posesión de Sujetos Obligados del Estado de Durango.
- 4.- firma, art. 3 fracc. X y XI de la ley de Protección de Datos Personales en Posesión de Sujetos Obligados del Estado de Durango.
- 5.- teléfono, art. 3 fracc. X y XI de la ley de Protección de Datos Personales en Posesión de Sujetos Obligados del Estado de Durango.

2. INFORMACIÓN DEL PREDIO

Clave Catastral: 1
 Propietario: 2
 Domicilio: 3

Se le concede permiso por el tiempo de; 89; días enterando a la caja de la Tesorería Municipal la cantidad a la Ley de Ingresos vigente. La fecha de vencimiento de esta licencia es: **16 DE NOVIEMBRE DE 2021**

3. COBROS

| Clave | Concepto | Unidades | Sup. Baja | Sup. Alta | Otros Niveles | Descripción | Total |
|----------------|---------------------------------------|----------|-----------|-----------|---------------|-------------|-----------|
| 44171 | PISOS, FIRMES, APLANADOS Y MACETEADOS | 1 | 31.03 | 0.00 | 0.00 | BARDAS | 102.89 |
| 44321 | PLACAS DE OBRA AUTORIZADA | 1 | 1.00 | 0.00 | 0.00 | PLACA | 37.91 |
| TOTALES | | | 32.03 | 0.00 | 0.00 | | \$ 140.80 |

ESTE MONTO ES DE ACUERDO A LA LEY DE INGRESOS VIGENTE

ABD. NORMA ANGELICA MIRAMONTES AYALA
 SUBDIRECTORA DE DESARROLLO URBANO

Disposiciones a Observar:

- 1.- Conservar el permiso en la obra y colocar la placa en un lugar visible.
- 2.- Debiendo sujetar los trabajos a las disposiciones del Bando Municipal y del Reglamento de Construcciones para el Municipio de Durango.
- 3.- Esta licencia no autoriza a construir fuera de alineamiento y de sus límites de escrituración.
- 4.- Deberá tramitar prórroga en caso de no concluir la obra en el tiempo otorgado en el permiso original.
- 5.- Dar aviso por escrito a esta Dirección sobre la suspensión o terminación de la obra.
- 6.- Este documento no tendrá validez si presenta tachaduras y enmendaduras.
- 7.- Esta Dirección no se responsabiliza de fallas en el proceso de la obra.
- 8.- En caso de construir rampas se deberá respetar 2/3 de ancho de banqueta para paso peatonal, siendo sólo el tercio restante para la construcción de rampa.
- 9.- La rampa no deberá invadir el arroyo de la calle.
- 10.- La rampa no debe estar por encima del nivel de la banqueta.
- 11.- En construcción de mas de un nivel deberá tramitar ante la C.F.E. el aislamiento de cables de mediana y alta tensión.
- 12.- DEBERA UTILIZAR BLOCK O LADRILLO PRODUCTO DE LADRILLERAS CERTIFICADAS O PARQUE INDUSTRIAL LADRILLERO.

Fecha y Hora de Impresión: 17-08-2021 11:27:37

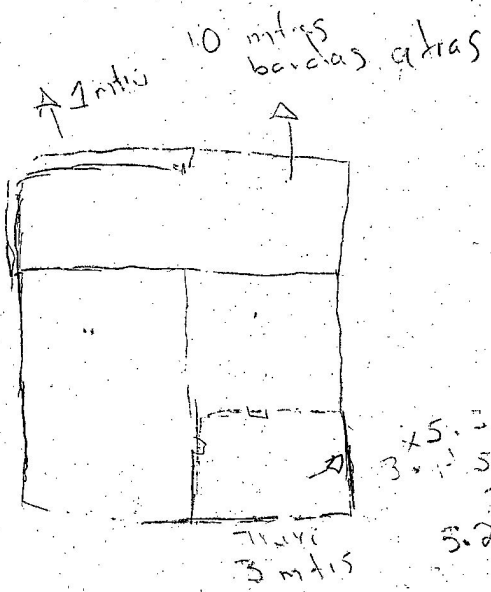
Usuario:

Dirección: DIRECCIÓN: BLVD. LUIS DONALDO COLOSIO NO.200 FRACC. SAN IGNACIO C.P. 34030; TEL: (618) 1378000
 302c0214222198779be3f1850257e7aeb679c92182df5c7d02142010a3dd5f8a86cb826e0ae190216fd18f2fc5c1

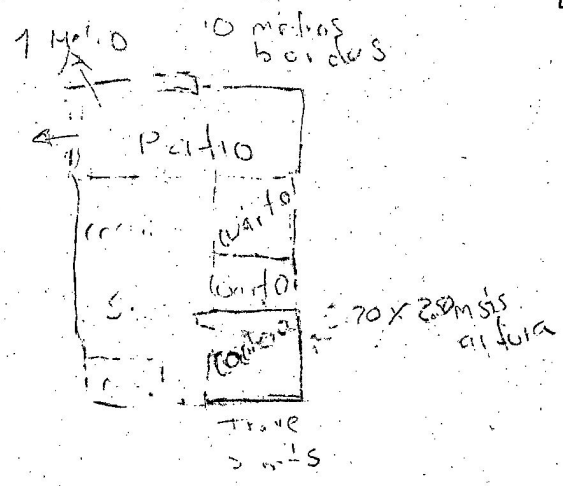


17 Ago 2021

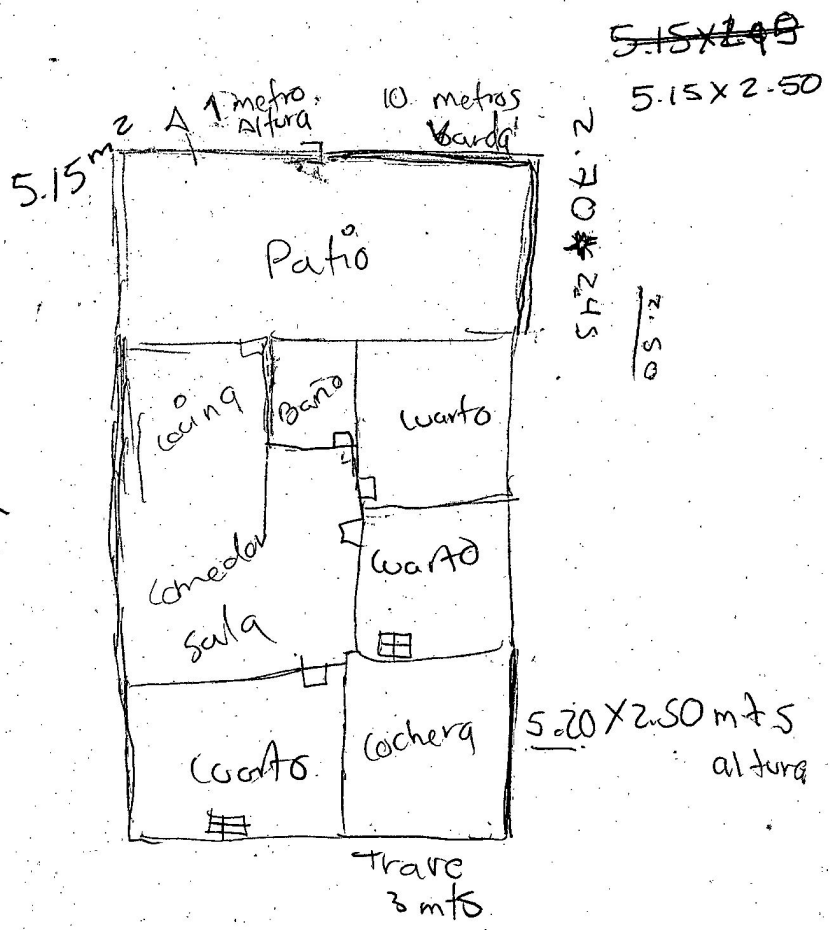
1700, 3 0



3 x 5.20
 5.20 x 3 mts altura



2.70 x 2.50 mts altura



~~5.15 x 2.50~~
 5.15 x 2.50

5.20 x 2.50 mts altura

12.875
 5.15
 13

 31.03 m²