


Caratula de versión publica

Identificación del documento:	Licencia de remodelación habitacional menor a 50 metros
Parte(s) o sección(es) clasificada(s):	Pagina 2: 1.- Nombre del propietario, 2.- clave catastral, 3.- domicilio, 4.- firma y 5.- teléfono.
Motivo:	Información clasificada como confidencial, contiene datos personales concernientes a una persona identificada o identificable.
Fundamento Normativo:	Artículos 100, 106 y 116 de la ley general de transparencia y acceso a la información pública; Artículos 96, 102 y 112 de la ley de transparencia y acceso a la información pública del Estado de Durango; y lineamientos generales en materia de clasificación y desclasificación de información para la elaboración de versiones públicas. Ley general de transparencia y acceso a la información pública (Federal) En base al art. 3 fracc. X y XI de la ley de Protección de Datos Personales en Posesión de Sujetos Obligados del Estado de Durango.

Nombre del área quien clasifica:	Licencias de construcción	Firma del titular: <i>Mohem, J. Cruz</i>	
----------------------------------	---------------------------	---	--

Del comité de transparencia IDAIP			
Fecha de aprobación por el comité:	15 de enero 2021	Número del acta de la sesión:	CMT/2019-2022/01-2021



Dirección Municipal de Desarrollo Urbano
 Depto. de Licencias de Construcción
SOLICITUD

MUNICIPIO DE DURANGO
 Código :REG-DMDU-DLC-JEF-01
 Fecha de revisión: 1-Junio-2011
 Numero de Revisión: 00

Trámite: REMODELACIÓN MENOR A 50 MTS. HABITACIONAL

Usuario: VM_MENRIQUEZ
Folio: 2021-105033

SELLO

1. INFORMACIÓN GENERAL

Nombre del solicitante: JOSE LUIS ZAPATA SOLANO
Domicilio particular: CALLE JOSEFA ORTIZ DE DOMINGUEZ 200-A COLONIA COL. MAXIMO GAMIZ
Telefono: [REDACTED]
Concepto: APERTURA DE VANO DE 3.50X2.20 PARA RECIBIR PORTON DE LA MISMA MEDIDA PARA AREA DE COCHERA, CONSTRUCCION DE RAMPA DE 3.50X1.0 CONSTRUCCION DE UNA MARQUESINA EN FACHADA DE 8.95X 1.0 EN PLANTA BAJA DE CASA-HABITACION, CONSTRUCCION DE DOS RECAMARAS, UNA DE 4.0X5.0 Y OTRA DE 3.5X5.0 EN PLANTA ALTA. CONSTRUCCION DE UNA BARDA LATERAL DE 9.0X2.0 EN AREA DE COCHERA PLANTA BAJA. 34.0M2 DE CONSTRUCCION * CONSTRUIR LA RAMPA PARA EL ACCESO A SU COCHERA DE LA GUARNICION HACIA DENTRO DE SU DOMICILIO BANQUETA APERALTADA * 8.94M2 DE MARQUESINA 7.0M2 DE DEMOLICION ESTA LICENCIA NO AUTORIZA USO DIFERENTE AL HABITACIONAL
Observaciones:
Número Oficial: 200-A
Folio de uso de suelo: -
Autorización/Dependencias: -
Uso via publica(?)
Recibo o contrato de AMD:
Proyecto digital

Documentos testados:

- 1.- Clave catastral, art. 3 fracc. X y XI de la ley de Protección de Datos Personales en Posesión de Sujetos Obligados del Estado de Durango.
- 2.- propietario, art. 3 fracc. X y XI de la ley de Protección de Datos Personales en Posesión de Sujetos Obligados del Estado de Durango.
- 3.- dirección, art. 3 fracc. X y XI de la ley de Protección de Datos Personales en Posesión de Sujetos Obligados del Estado de Durango.
- 4.- firma, art. 3 fracc. X y XI de la ley de Protección de Datos Personales en Posesión de Sujetos Obligados del Estado de Durango.
- 5.- teléfono, art. 3 fracc. X y XI de la ley de Protección de Datos Personales en Posesión de Sujetos Obligados del Estado de Durango.

2. INFORMACIÓN DEL PREDIO

Clave Catastral: 1 [REDACTED]
Propietario: 2 [REDACTED]
Domicilio: 3 [REDACTED]

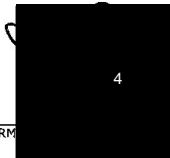
3. COBROS

Clave	Concepto	Unidades	Sup. Baja	Sup. Alta	Otros Niveles	Descripción	Total
44151	ABRIR VANOS	1	7.00	0.00	0.00	APERTURA DE VANO	188.83
44381	COLOCACIÓN DE PUERTAS Y VENTANAS	1	1.00	0.00	0.00	PORTON	34.86
44131	CONSTRUCCIÓN DE MARQUESINAS	1	2.68	0.00	0.00	MARQUESINA	12.01
44321	PLACAS DE OBRA AUTORIZADA	1	1.00	0.00	0.00	PLACA	37.91
44131	CONSTRUCCIÓN DE MARQUESINAS	1	6.26	0.00	1.00	MARQUESINA	32.53
44011	CONSTRUCCIÓN DE OBRA NUEVA O REMODELACIÓN	1	0.00	34.00	1.00	CONSTRUCCION	721.44
44121	RAMPAS EN BANQUETAS	1	3.50	0.00	1.00	RAMPA	344.01
TOTALES			21.44	34.00	3.00		\$ 1,371.59

MONTO SUJETO A CAMBIOS EN REVISIÓN Y ES DE ACUERDO A LA LEY DE INGRESOS VIGENTE. ESTA SOLICITUD NO ES UNA AUTORIZACIÓN.

4. RESPONSABLES DE OBRA

Peritos




FIRMA DEL DIRECTOR RESPONSABLE DE OBRA FIRMA DEL PERITO CORRESPONSABLE O SOLICITANTE

DECLARANDO QUE LOS DATOS CONSIGNADOS EN LA PRESENTE SOLICITUD SON VERDADEROS Y QUE LOS TRABAJOS SE HARAN CUMPLIENDO LAS DISPOSICIONES RELATIVAS AL BANDO MUNICIPAL, REGLAMENTO DE CONSTRUCCIONES PARA EL MUNICIPIO DE DURANGO Y EL REGLAMENTO DE ANUNCIOS PARA EL MUNICIPIO DE DURANGO

Fecha y Hora de Impresión: 09-07-2021 14:9:3

Fecha de ingreso: 07-07-2021 14:5:14



MUNICIPIO DE DURANGO
 Código :REG-DMDU-DLC-JEF-01
 Fecha de revisión: 1-Junio-2011
 Numero de Revisión: 00

Dirección Municipal de Desarrollo Urbano
 Depto. de Licencias de Construcción
SOLICITUD

Trámite: REMODELACIÓN MENOR A 50 MTS. HABITACIONAL

Usuario: VM_MENRIQUEZ
Folio: 2021-105199

SELLO

1. INFORMACIÓN GENERAL

Nombre del solicitante: MA. DEL CARMEN AGUILAR AVALOS
Domicilio particular: CALLE FLOR DE GUINDO 311 L7 M-E COLONIA FRACC. HACIENDA LAS FLORES II
Telefono: [REDACTED]
Concepto: REPOSICIÓN DE PISO EN EL INTERIOR DE CASA-HABITACIÓN PLANTA BAJA EN UN ÁREA DE 16.0X6.0 , PISO DE COCINA, COMEDOR Y SALA. OCUPACIÓN DE VIA PUBLICA POR 15 DÍAS CON UN M2 DE ARENA
Observaciones: 96.0M2 DE VITROPISO , OCUPACIÓN DE VIA PUBLICA POR 15 DÍAS ESTA LICENCIA NO AUTORIZA OCUPACIÓN DE VÍA PUBLICA CON MATERIAL DE ESCOMBRO
Número Oficial: 311
Folio de uso de suelo: -
Autorización/Dependencias: -
Uso vía publica(?):
Recibo o contrato de AMD:
Proyecto digital:

- Documentos testados:
- 1.- Clave catastral, art. 3 fracc. X y XI de la ley de Protección de Datos Personales en Posesión de Sujetos Obligados del Estado de Durango.
 - 2.- propietario, art. 3 fracc. X y XI de la ley de Protección de Datos Personales en Posesión de Sujetos Obligados del Estado de Durango.
 - 3.- dirección, art. 3 fracc. X y XI de la ley de Protección de Datos Personales en Posesión de Sujetos Obligados del Estado de Durango.
 - 4.- firma, art. 3 fracc. X y XI de la ley de Protección de Datos Personales en Posesión de Sujetos Obligados del Estado de Durango.
 - 5.- teléfono, art. 3 fracc. X y XI de la ley de Protección de Datos Personales en Posesión de Sujetos Obligados del Estado de Durango.

2. INFORMACIÓN DEL PREDIO

Clave Catastral: 1
Propietario: 2
Domicilio: 3

3. COBROS

Clave	Concepto	Unidades	Sup. Baja	Sup. Alta	Otros Niveles	Descripción	Total
44171	PISOS, FIRMES, APLANADOS Y MACETADOS	05	96.00	0.00	0.00	VITROPISO	318.33
44321	PLACAS DE OBRA AUTORIZADA	1	1.00	0.00	0.00	PLACA	37.91
44111	OCUPACIÓN DE VÍA PUBLICA	15	1.00	0.00	0.00	VIA PUBLICA	185.51
TOTALES			112.00	0.00	0.00		\$ 541.75

MONTO SUJETO A CAMBIOS EN REVISIÓN Y ES DE ACUERDO A LA LEY DE INGRESOS VIGENTE. ESTA SOLICITUD NO ES UNA AUTORIZACIÓN.

4. RESPONSABLES DE OBRA

Peritos

4

FIRMA DEL PROPIETARIO FIRMA DEL DIRECTOR RESPONSABLE DE OBRA FIRMA DEL PERITO CORRESPONSABLE O SOLICITANTE

DECLARANDO QUE LOS DATOS CONSIGNADOS EN LA PRESENTE SOLICITUD SON VERDADEROS Y QUE LOS TRABAJOS SE HARÁN CUMPLIENDO LAS DISPOSICIONES RELATIVAS AL BANDO MUNICIPAL, REGLAMENTO DE CONSTRUCCIONES PARA EL MUNICIPIO DE DURANGO Y EL REGLAMENTO DE ANUNCIOS PARA EL MUNICIPIO DE DURANGO.

Fecha y Hora de Impresión: 09-07-2021 12:17:14

Fecha de ingreso: 09-07-2021 12:8:54