


Caratula de versión publica

Identificación del documento:	Licencia de remodelación habitacional menor a 50 metros
Parte(s) o sección(es) clasificada(s):	Página 2: 1.- Nombre del propietario, 2.- clave catastral, 3.- domicilio, 4.- firma y 5.- teléfono.
Motivo:	Información clasificada como confidencial, contiene datos personales concernientes a una persona identificada o identificable.
Fundamento Normativo:	Artículos 100, 106 y 116 de la ley general de transparencia y acceso a la información pública; Artículos 96, 102 y 112 de la ley de transparencia y acceso a la información pública del Estado de Durango; y lineamientos generales en materia de clasificación y desclasificación de información para la elaboración de versiones públicas. Ley general de transparencia y acceso a la información pública (Federal) En base al art. 3 fracc. X y XI de la ley de Protección de Datos Personales en Posesión de Sujetos Obligados del Estado de Durango.

Nombre del área quien clasifica:	Licencias de construcción	Firma del titular: <i>Mohem, J. Cruz</i>	
----------------------------------	---------------------------	---	--

Del comité de transparencia IDAIP			
Fecha de aprobación por el comité:	15 de enero 2021	Número del acta de la sesión:	CMT/2019-2022/01-2021



Dirección Municipal de Desarrollo Urbano
 Depto. de Licencias de Construcción
SOLICITUD

MUNICIPIO DE DURANGO
 Código :REG-DMDU-DLC-JEF-01
 Fecha de revisión: 1-Junio-2011
 Numero de Revisión: 00

Trámite: REMODELACIÓN MENOR A 50 MTS. HABITACIONAL

Usuario: VM_MENRIQUEZ
Folio: 2021-105033

SELLO

1. INFORMACIÓN GENERAL

Nombre del solicitante: JOSE LUIS ZAPATA SOLANO
Domicilio particular: CALLE JOSEFA ORTIZ DE DOMINGUEZ 200-A COLONIA COL. MAXIMO GAMIZ
Telefono: [REDACTED]
Concepto: APERTURA DE VANO DE 3.50X2.20 PARA RECIBIR PORTON DE LA MISMA MEDIDA PARA AREA DE COCHERA, CONSTRUCCION DE RANPA DE 3.50X1.0 CONSTRUCCION DE UNA MARQUESINA EN FACHADA DE 8.95X 1.0 EN PLANTA BAJA DE CASA-HABITACION, CONSTRUCCION DE DOS RECAMARAS, UNA DE 4.0X5.0 Y OTRA DE 3.5X5.0 EN PLANTA ALTA. CONSTRUCCION DE UNA BARDA LATERAL DE 9.0X2.0 EN AREA DE COCHERA PLANTA BAJA. 34.0M2 DE CONSTRUCCION * CONSTRUIR LA RANPA PARA EL ACCESO A SU COCHERA DE LA GUARNICION HACIA DENTRO DE SU DOMICILIO BANQUETA APERALTADA * 8.94M2 DE MARQUESINA 7.0M2 DE DEMOLICION ESTA LICENCIA NO AUTORIZA USO DIFERENTE AL HABITACIONAL
Observaciones:
Número Oficial: 200-A
Folio de uso de suelo: -
Autorización/Dependencias: -
Uso via publica(?)
Recibo o contrato de AMD:
Proyecto digital

Documentos testados:

- 1.- Clave catastral, art. 3 fracc. X y XI de la ley de Protección de Datos Personales en Posesión de Sujetos Obligados del Estado de Durango.
- 2.- propietario, art. 3 fracc. X y XI de la ley de Protección de Datos Personales en Posesión de Sujetos Obligados del Estado de Durango.
- 3.- dirección, art. 3 fracc. X y XI de la ley de Protección de Datos Personales en Posesión de Sujetos Obligados del Estado de Durango.
- 4.- firma, art. 3 fracc. X y XI de la ley de Protección de Datos Personales en Posesión de Sujetos Obligados del Estado de Durango.
- 5.- teléfono, art. 3 fracc. X y XI de la ley de Protección de Datos Personales en Posesión de Sujetos Obligados del Estado de Durango.

2. INFORMACIÓN DEL PREDIO

Clave Catastral: 1 [REDACTED]
Propietario: 2 [REDACTED]
Domicilio: 3 [REDACTED]

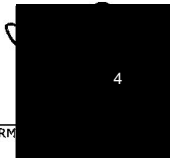
3. COBROS

Clave	Concepto	Unidades	Sup. Baja	Sup. Alta	Otros Niveles	Descripción	Total
44151	ABRIR VANOS	1	7.00	0.00	0.00	APERTURA DE VANO	188.83
44381	COLOCACIÓN DE PUERTAS Y VENTANAS	1	1.00	0.00	0.00	PORTON	34.86
44131	CONSTRUCCIÓN DE MARQUESINAS	1	2.68	0.00	0.00	MARQUESINA	12.01
44321	PLACAS DE OBRA AUTORIZADA	1	1.00	0.00	0.00	PLACA	37.91
44131	CONSTRUCCIÓN DE MARQUESINAS	1	6.26	0.00	1.00	MARQUESINA	32.53
44011	CONSTRUCCIÓN DE OBRA NUEVA O REMODELACIÓN	1	0.00	34.00	1.00	CONSTRUCCION	721.44
44121	RAMPAS EN BANQUETAS	1	3.50	0.00	1.00	RANPA	344.01
TOTALES			21.44	34.00	3.00		\$ 1,371.59

MONTO SUJETO A CAMBIOS EN REVISIÓN Y ES DE ACUERDO A LA LEY DE INGRESOS VIGENTE. ESTA SOLICITUD NO ES UNA AUTORIZACIÓN.

4. RESPONSABLES DE OBRA

Peritos




FIRMA DEL DIRECTOR RESPONSABLE DE OBRA FIRMA DEL PERITO CORRESPONSABLE O SOLICITANTE

DECLARANDO QUE LOS DATOS CONSIGNADOS EN LA PRESENTE SOLICITUD SON VERDADEROS Y QUE LOS TRABAJOS SE HARAN CUMPLIENDO LAS DISPOSICIONES RELATIVAS AL BANDO MUNICIPAL, REGLAMENTO DE CONSTRUCCIONES PARA EL MUNICIPIO DE DURANGO Y EL REGLAMENTO DE ANUNCIOS PARA EL MUNICIPIO DE DURANGO

Fecha y Hora de Impresión: 09-07-2021 14:9:3

Fecha de ingreso: 07-07-2021 14:5:14



Dirección Municipal de Desarrollo Urbano
 Depto. de Licencias de Construcción
SOLICITUD

MUNICIPIO DE DURANGO
 Código :REG-DMDU-DLC-JEF-01
 Fecha de revisión: 1-Junio-2011
 Numero de Revisión: 00

E

Ing. Octavio
 22/06/21
 11:45 am

Trámite: REMODELACIÓN MENOR A 50 MTS. HABITACIONAL

Usuario: VM_PEREZ
 Folio: 2021-103683

SELLO

1. INFORMACIÓN GENERAL

Nombre del solicitante: LAURA ESTELA RUIZ MANJARREZ
 Domicilio particular: CALLE PARQUE LOS RECUERDOS 508 COLONIA COL. ARMANDO DEL CASTILLO FRANCO
 Telefono: 5 [REDACTED]
 Concepto: DEMOLICION DE BARDAS UNA DE 1.00X 2.05 Y OTRA DE 1.00X1.60 MTS CON REPOSICION DE ELLA DE 2.80X 2.05 Y OTRA DE 1.60 X 2.80 YA CON PETRIL CON COLOCACION DE PUERTA DE 2.23X1.00MTS Y PORTON DDE 2.23X2.60MTS EN FACHADA DE CASA HABITACION
 Observaciones: SUP: 10.22
 Número Oficial: 508
 Folio de uso de suelo: -
 Autorización/Dependencias -
 Uso vía publica(?)
 Recibo o contrato de AMD:
 Proyecto digital

2. INFORMACIÓN DEL PREDIO

Clave Catastral: 1 [REDACTED]
 Propietario: 2 [REDACTED]
 Domicilio: 3 [REDACTED]

3. COBROS

Clave	Concepto	Unidades	Sup. Baja	Sup. Alta	Otros Niveles	Descripción	Total
44031	CONSTRUCCIÓN DE CERCAS Y BARDAS	1	10.22	0.00	0.00		33.89
44381	COLOCACIÓN DE PUERTAS Y VENTANAS	1	1.00	0.00	0.00	PUERTA	17.57
44381	COLOCACIÓN DE PUERTAS Y VENTANAS	1	1.00	0.00	0.00	PORTON	17.57
44321	PLACAS DE OBRA AUTORIZADA	1	1.00	0.00	0.00		37.91
44151	ABRIR VANOS	1	2.17	0.00	0.00	DEMOLICION	18.67
TOTALES			15.39	0.00	0.00		\$ 125.60

Documentos testados:

- 1.- Clave catastral, art. 3 fracc. X y XI de la ley de Protección de Datos Personales en Posesión de Sujetos Obligados del Estado de Durango.
- 2.- propietario, art. 3 fracc. X y XI de la ley de Protección de Datos Personales en Posesión de Sujetos Obligados del Estado de Durango.
- 3.- dirección, art. 3 fracc. X y XI de la ley de Protección de Datos Personales en Posesión de Sujetos Obligados del Estado de Durango.
- 4.- firma, art. 3 fracc. X y XI de la ley de Protección de Datos Personales en Posesión de Sujetos Obligados del Estado de Durango.
- 5.- teléfono, art. 3 fracc. X y XI de la ley de Protección de Datos Personales en Posesión de Sujetos Obligados del Estado de Durango.

MONTO SUJETO A CAMBIOS EN REVISIÓN Y ES DE ACUERDO A LA LEY DE INGRESOS VIGENTE. ESTA SOLICITUD NO ES UNA AUTORIZACIÓN.

4. RESPONSABLES DE OBRA

Peritos
 [REDACTED]

FIRMA DEL PROPIETARIO FIRMA DEL DIRECTOR RESPONSABLE DE OBRA FIRMA DEL PERITO CORRESPONSABLE O SOLICITANTE

DECLARANDO QUE LOS DATOS CONSIGNADOS EN LA PRESENTE SOLICITUD SON VERDADEROS Y QUE LOS TRABAJOS SE HARÁN CUMPLIENDO LAS DISPOSICIONES RELATIVAS AL RANCHO MUNICIPAL, REGLAMENTO DE CONSTRUCCIONES PARA EL MUNICIPIO DE DURANGO Y EL REGLAMENTO DE ANUNCIOS PARA EL MUNICIPIO DE DURANGO.

Fecha y Hora de Impresión: 21-06-2021 11:52:57

Fecha de ingreso: 21-06-2021 11:33:49