

Caratula de versión publica

Identificación del documento:	Licencia de construcción habitacional menor a 50 metros
Parte(s) o sección(es) clasificada(s):	Pagina 2: 1.- Nombre del propietario, 2.- clave catastral, 3.- domicilio, 4.- firma y 5.- teléfono.
Motivo:	Información clasificada como confidencial, contiene datos personales concernientes a una persona identificada o identificable.
Fundamento Normativo:	<p>Artículos 100, 106 y 116 de la ley general de transparencia y acceso a la información pública;</p> <p>Artículos 96, 102 y 112 de la ley de transparencia y acceso a la información pública del Estado de Durango; y lineamientos generales en materia de clasificación y desclasificación de información para la elaboración de versiones públicas.</p> <p>Ley general de transparencia y acceso a la información pública (Federal)</p> <p>En base al art. 3 fracc. X y XI de la ley de Protección de Datos Personales en Posesión de Sujetos Obligados del Estado de Durango.</p>

Nombre del área quien clasifica:	Licencias de construcción	Firma del titular:	
		<i>Mohame Jasso</i>	

Del comité de transparencia IDAIP

Fecha de aprobación por el comité:	15 de enero 2021	Número del acta de la sesión:	CMT/2019-2022/01-2021
------------------------------------	------------------	-------------------------------	-----------------------



**Dirección Municipal de Desarrollo Urbano
Depto. Licencias de Construcción**

Código: FOR-LCO-01; Fecha de Revisión: 9-Enero-2015; Número de Revisión: 01

LICENCIA

CONSTRUCCIÓN MENOR A 50 METROS HABITACIONAL



2022-5202



6573

Fecha de ingreso: 28-01-2022

Fecha de emisión: 28-01-2022

Folio: 2022-5202

Prórrogas: 0

Certificado de Ingresos: 2022-13767
SELLO

1. INFORMACIÓN GENERAL

Nombre del solicitante: SALAZAR JORGE IVAN

Domicilio particular: 3-

Telefono: 5-

Observaciones: 36.75 M2, CONSTRUCCION

Concepto: CONSTRUCCION DE TRES RECAMARAS DE 3.50MX3.50M C/U EN P.B. PARTE POSTERIOR DE CASA HABITACION EXISTENTE.

No. oficio de fusion: -

Folio de uso de suelo: -

No. oficio segregación: -

Número oficial: 314

Autorización/Dependencias -

Uso vía publica(?)

2. INFORMACIÓN DEL PREDIO

Clave Catastral: 1-

Propietario: 2-

Domicilio: CALLE JOHN F. KENNEDY 314 INT LOTE15 COLONIA COL. FRANCISCO ZARCO

Se le concede permiso por el tiempo de; 89; días enterando a la caja de la Tesorería Municipal la cantidad a la Ley de Ingresos vigente. La fecha de vencimiento de esta licencia es: **1 DE MAYO DE 2022**

3. COBROS

Clave	Concepto	Unidades	Sup. Baja	Sup. Alta	Otros Niveles	Descripción	Total
44011	CONSTRUCCIÓN DE OBRA NUEVA O REMODELACIÓN	1	36.75	0.00	0.00		263.48
44321	PLACAS DE OBRA AUTORIZADA	1	1.00	0.00	0.00		37.91
TOTALES			37.75	0.00	0.00		\$ 301.39

ESTE MONTO ES DE ACUERDO A LA LEY DE INGRESOS VIGENTE

ARQ. NORMA ANGÉLICA MIRAMONTES AYALA
SUBDIRECTORA DE DESARROLLO URBANO

Disposiciones a Observar:

- Conservar el permiso en la obra y colocar la placa en un lugar visible.
- Debiendo sujetar los trabajos a las disposiciones del Bando Municipal y del Reglamento de Construcciones para el Municipio de Durango.
- Esta licencia no autoriza a construir fuera de alineamiento y de sus límites de escrituración.
- Deberá tramitar prórroga en caso de no concluir la obra en el tiempo otorgado en el permiso original.
- Dar aviso por escrito a esta Dirección sobre la suspensión o terminación de la obra.
- Este documento no tendrá validez si presenta tachaduras y enmendaduras.
- Esta Dirección no se responsabiliza de fallas en el proceso de la obra.
- En caso de construir rampas se deberá respetar 2/3 de ancho de banqueta para paso peatonal, siendo sólo el tercio restante para la construcción de rampa.
- La rampa no deberá invadir el arroyo de la calle.
- La rampa no debe estar por encima del nivel de la banqueta.
- En construcción de más de un nivel deberá tramitar ante la C.F.E. el aislamiento de cables de mediana y alta tensión.
- DEBERA UTILIZAR BLOCK O LADRILLO PRODUCTO DE LADRILLERAS CERTIFICADAS O PARQUE INDUSTRIAL LADRILLERO.**

Fecha y Hora de Impresión: 28-01-2022 10:50:10

Usuario:

Dirección: BLVD. LUIS DONALDO COLOSIO NO.200 FRACC. SAN IGNACIO C.P. 34030; TEL: (618) 1378000
302c021465f665f0af37270df465a24bd1205fb4768c722021469971a1d05f5305ebde01239f24facd18469f4e8

28/01/22

Documentos testados:


- Clave catastral, art. 3 fracc. X y XI de la ley de Protección de Datos Personales en Posesión de Sujetos Obligados del Estado de Durango.
- propietario, art. 3 fracc. X y XI de la ley de Protección de Datos Personales en Posesión de Sujetos Obligados del Estado de Durango.
- dirección, art. 3 fracc. X y XI de la ley de Protección de Datos Personales en Posesión de Sujetos Obligados del Estado de Durango.
- firma, art. 3 fracc. X y XI de la ley de Protección de Datos Personales en Posesión de Sujetos Obligados del Estado de Durango.
- teléfono, art. 3 fracc. X y XI de la ley de Protección de Datos Personales en Posesión de Sujetos Obligados del Estado de Durango.

PROP

3.50 mts

3.50 mts

3.50 mts




3.50 mts

19.0 mts


P
E
A
P
E
D
A
D

19.0 mts

P
P
O
P



15.0 mts



36.75 mts