

Caratula de versión publica

Identificación del documento:	Licencia de remodelación habitacional menor a 50 metros
Parte(s) o sección(es) clasificada(s):	Página 2: 1.- Nombre del propietario, 2.- clave catastral, 3.- domicilio, 4.- firma y 5.- teléfono.
Motivo:	Información clasificada como confidencial, contiene datos personales concernientes a una persona identificada o identificable.
Fundamento Normativo:	Artículos 100, 106 y 116 de la ley general de transparencia y acceso a la información pública; Artículos 96, 102 y 112 de la ley de transparencia y acceso a la información pública del Estado de Durango; y lineamientos generales en materia de clasificación y desclasificación de información para la elaboración de versiones públicas. Ley general de transparencia y acceso a la información pública (Federal) En base al art. 3 fracc. X y XI de la ley de Protección de Datos Personales en Posesión de Sujetos Obligados del Estado de Durango.

Nombre del área quien clasifica:	Licencias de construcción	Firma del titular: 	
----------------------------------	---------------------------	--	--

Del comité de transparencia IDAIP			
Fecha de aprobación por el comité:	15 de enero 2021	Número del acta de la sesión:	CMT/2019-2022/01-2021

6476

Dirección Municipal de Desarrollo Urbano
Depto. Licencias de Construcción

Código: REG-DMDU-DLC-JEF-04; Fecha de Revisión: 1-Junio-2011; Número de Revisión: 00

LICENCIA

REMODELACIÓN MENOR A 50 MTS. HABITACIONAL



2022-1855



Fecha de ingreso:13-01-2022

Fecha de emisión:13-01-2022

Folio:2022-1855

Prórrogas:0

Certificado de Ingresos:2022-5868
SELLO

1. INFORMACIÓN GENERAL

Nombre del solicitante: RODOLFO REYES ROJAS

Domicilio particular: 3.-

Telefono: 5.-

Concepto: CONSTRUCCION DE BARDAS PERIMETRALES DE PROTECCION EN PB DE CASA HABITACION
AMBAS LATERALES DE COLINDANCIA UNA DE 5.50X2.50 Y OTRA 6.70X2.50

Observaciones: SUP TOTAL 30.5 M2

Número Oficial: -

Folio de uso de suelo: -

Autorización/Dependencias -

Uso vía publica(?)

Recibo o contrato de AMD:

Proyecto digital

2. INFORMACIÓN DEL PREDIO

Clave Catastral: 1.-

Propietario: 2.-

Domicilio: CALLE CIRCUITO LOS SABINOS L31 M6 COLONIA FRACC. VILLAS DEL GUADIANA V

Se le concede permiso por el tiempo de; 89; días enterando a la caja de la Tesorería Municipal la cantidad a la Ley de Ingresos vigente. La fecha de vencimiento de esta licencia es: 16 DE ABRIL DE 2022

3. COBROS

Clave	Concepto	Unidades	Sup. Baja	Sup. Alta	Otros Niveles	Descripción	Total
44321	PLACAS DE OBRA AUTORIZADA PISOS, FIRMES, APLANADOS Y MACETeadOS	1	1.00	0.00	0.00	PLACA	37.91
44171		1	30.50	0.00	0.00	BARDAS	101.14
TOTALES			31.50	0.00	0.00		\$ 139.05

ESTE MONTO ES DE ACUERDO A LA LEY DE INGRESOS VIGENTE.

[Handwritten signature]

ARO, NORMA ANGÉLICA MIRAMONTES AYALA
SUBDIRECTORA DE DESARROLLO URBANO

Disposiciones a Observar:

- 1.- Conservar el permiso en la obra y colocar la placa en un lugar visible.
- 2.- Debiendo sujetar los trabajos a las disposiciones del Bando Municipal y del Reglamento de Construcciones para el Municipio de Durango.
- 3.- Esta licencia no autoriza a construir fuera de alineamiento y de sus límites de escrituración.
- 4.- Deberá tramitar prórroga en caso de no concluir la obra en el tiempo otorgado en el permiso original.
- 5.- Dar aviso por escrito a esta Dirección sobre la suspensión o terminación de la obra.
- 6.- Este documento no tendrá validez si presenta tachaduras y enmedaduras.
- 7.- Esta Dirección no se responsabiliza de fallas en el proceso de la obra.
- 8.- En caso de construir rampas se deberá respetar 2/3 de ancho de banqueteta para paso peatonal, siendo sólo el tercio restante para la construcción de rampa.
- 9.- La rampa no deberá invadir el arroyo de la calle.
- 10.- La rampa no debe estar por encima del nivel de la banqueteta.
- 11.- En construcción de mas de un nivel deberá tramitar ante la C.F.E. el aislamiento de cables de mediana y alta tensión.

12.- DEBERA UTILIZAR BLOCK O LADRILLO PRODUCTO DE LADRILLERAS CERTIFICADAS O PARQUE INDUSTRIAL LADRILLERO.

Fecha y Hora de Impresión: 13-01-2022 11:19:34

Usuario:

Dirección: DIRECCION: BLVD. LUIS DONALDO COLOSTO NO.200 FRACC. SAN IGNACIO C.P. 34030; TEL: (618) 1378000
302d0215008408911aa219ecf1623db55f55bc48240bc9fe2c021478118f4b7301436b775d2e6cfb016a3657620e8e

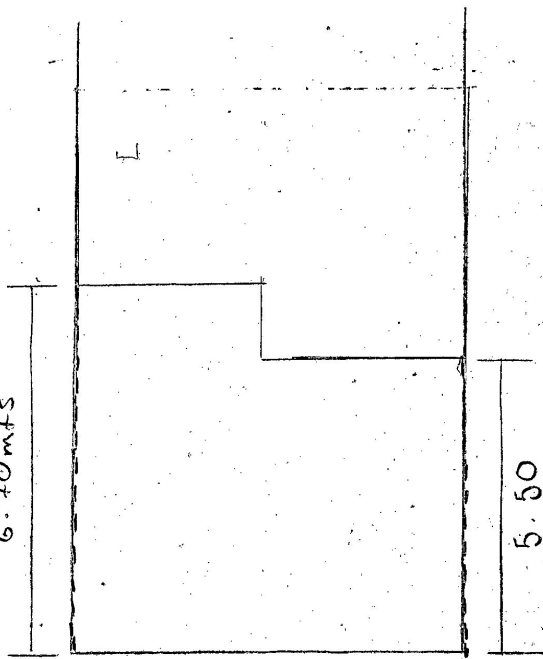
4.-

13/ENE/22

- Documentos testados:
- 1.- Clave catastral, art. 3 fracc. X y XI de la ley de Protección de Datos Personales en Posesión de Sujetos Obligados del Estado de Durango.
 - 2.- propietario, art. 3 fracc. X y XI de la ley de Protección de Datos Personales en Posesión de Sujetos Obligados del Estado de Durango.
 - 3.- dirección, art. 3 fracc. X y XI de la ley de Protección de Datos Personales en Posesión de Sujetos Obligados del Estado de Durango.
 - 4.- firma, art. 3 fracc. X y XI de la ley de Protección de Datos Personales en Posesión de Sujetos Obligados del Estado de Durango.
 - 5.- teléfono, art. 3 fracc. X y XI de la ley de Protección de Datos Personales en Posesión de Sujetos Obligados del Estado de Durango.

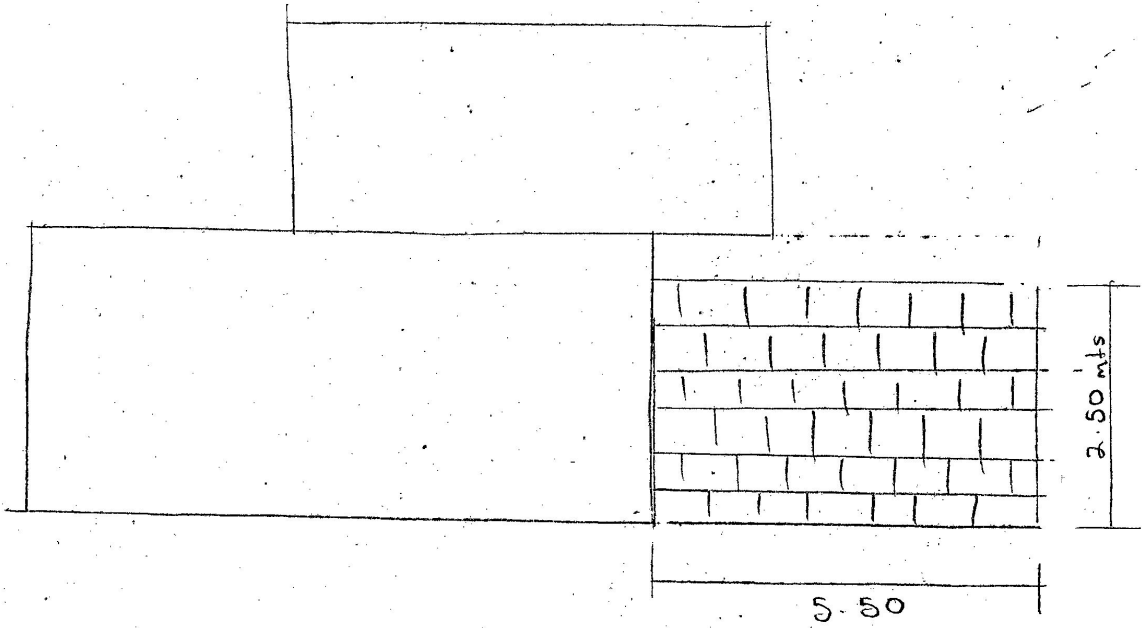
1

6.70mts



5.50

2

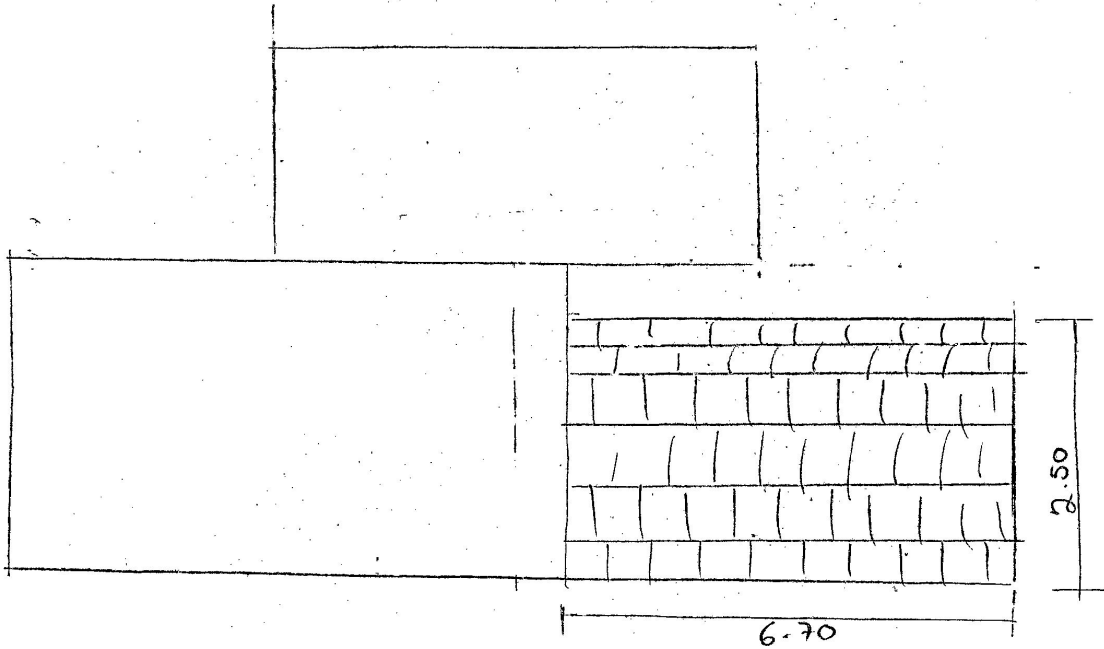


5.50

2.50mts

15 x 6

3



6.70

2.50