

Caratula de versión publica

Identificación del documento:	Licencia de construcción habitacional menor a 50 metros
Parte(s) o sección(es) clasificada(s):	Pagina 2: 1.- Nombre del propietario, 2.- clave catastral, 3.- domicilio, 4.- firma y 5.- teléfono.
Motivo:	Información clasificada como confidencial, contiene datos personales concernientes a una persona identificada o identificable.
Fundamento Normativo:	<p>Artículos 100, 106 y 116 de la ley general de transparencia y acceso a la información pública;</p> <p>Artículos 96, 102 y 112 de la ley de transparencia y acceso a la información pública del Estado de Durango; y lineamientos generales en materia de clasificación y desclasificación de información para la elaboración de versiones públicas.</p> <p>Ley general de transparencia y acceso a la información pública (Federal)</p> <p>En base al art. 3 fracc. X y XI de la ley de Protección de Datos Personales en Posesión de Sujetos Obligados del Estado de Durango.</p>

Nombre del área quien clasifica:	Licencias de construcción	Firma del titular:	
		<i>Mohame Jasso</i>	

Del comité de transparencia IDAIP

Fecha de aprobación por el comité:	15 de enero 2021	Número del acta de la sesión:	CMT/2019-2022/01-2021
------------------------------------	------------------	-------------------------------	-----------------------

**Dirección Municipal de Desarrollo Urbano
Depto. Licencias de Construcción**

Código: FOR-LCO-01, Fecha de Revisión: 9-Enero-2015; Número de Revisión: 01



LICENCIA



2021-92825

CONSTRUCCIÓN MENOR A 50 METROS HABITACIONAL

Fecha de ingreso: 02-02-2021

Fecha de emisión: 02-02-2021

Folio: 2021-92825

Prórrogas: 0

Certificado de ingresos: 2021-39342
SELLO

1. INFORMACIÓN GENERAL

Nombre del solicitante: GABRIELA PARADA GURROLA
 Domicilio particular: CALLE JESUS TEBAR RODRIGUEZ 112 L7 M-C COLONIA FRACC. EL ROSARIO
 Telefono: 5
 Observaciones: 24.50M2 DE CONSTRUCCION
 Concepto: CONSTRUCCION DE UNA RECAMARA DE 3.5X3.50 Y UNA SALA DE 3.5X3.5 EN PLANTA ALTA DE CASA-HABITACION
 No. oficio de fusion: -
 Folio de uso de suelo: -
 No. oficio segregación: -
 Número oficial: 112
 Autorización/Dependencias: -
 Uso vía pública(?): -

Documentos testados:

- 1.- Clave catastral, art. 3 fracc. X y XI de la ley de Protección de Datos Personales en Posesión de Sujetos Obligados del Estado de Durango.
- 2.- propietario, art. 3 fracc. X y XI de la ley de Protección de Datos Personales en Posesión de Sujetos Obligados del Estado de Durango.
- 3.- dirección, art. 3 fracc. X y XI de la ley de Protección de Datos Personales en Posesión de Sujetos Obligados del Estado de Durango.
- 4.- firma, art. 3 fracc. X y XI de la ley de Protección de Datos Personales en Posesión de Sujetos Obligados del Estado de Durango.
- 5.- teléfono, art. 3 fracc. X y XI de la ley de Protección de Datos Personales en Posesión de Sujetos Obligados del Estado de Durango.

2. INFORMACIÓN DEL PREDIO

Clave Catastral: [REDACTED]
 Propietario: 2
 Domicilio: 3

Se le concede permiso por el tiempo de; 89; días enterando a la caja de la Tesorería Municipal la cantidad a la Ley de Ingresos vigente. La fecha de vencimiento de esta licencia es: **4 DE MAYO DE 2021**

3. COBROS

Clave	Concepto	Unidades	Sup. Baja	Sup. Alta	Otros Niveles	Descripción	Total
44011	CONSTRUCCIÓN DE OBRA NUEVA O REMODELACIÓN		0.00	24.50	0.00	CONSTRUCCION	175.66
44321	PLACAS DE OBRA AUTORIZADA	1	1.00	0.00	0.00	PLACA	37.91
TOTALES			1.00	24.50	0.00		\$ 213.56

ESTE MONTO ES DE ACUERDO A LA LEY DE INGRESOS VIGENTE

DESARROLLO URBANO

ARQ. NORMA ANGELICA MIRAMONTES AYALA
SUBDIRECTORA DE DESARROLLO URBANO



Disposiciones a Observar:


- 1.- Conservar el permiso en la obra y colocar la placa en un lugar visible.
- 2.- Debiendo sujetar los trabajos a las disposiciones del Bando Municipal y del Reglamento de Construcciones para el Municipio de Durango.
- 3.- Esta licencia no autoriza a construir fuera de alineamiento y de sus límites de escrituración.
- 4.- Deberá tramitar prórroga en caso de no concluir la obra en el tiempo otorgado en el permiso original.
- 5.- Dar aviso por escrito a esta Dirección sobre la suspensión o terminación de la obra.
- 6.- Este documento no tendrá validez si presenta tachaduras y enmendaduras.
- 7.- Esta Dirección no se responsabiliza de fallas en el proceso de la obra.
- 8.- En caso de construir rampas se deberá respetar 2/3 de ancho de banqueta para paso peatonal, siendo sólo el tercio restante para la construcción de rampa.
- 9.- La rampa no deberá invadir el arroyo de la calle.
- 10.- La rampa no debe estar por encima del nivel de la banqueta.
- 11.- En construcción de más de un nivel deberá tramitar ante la C.F.E. el aislamiento de cables de mediana y alta tensión.

12.- DEBERA UTILIZAR BLOCK O LADRILLO PRODUCTO DE LADRILLERAS CERTIFICADAS O PARQUE INDUSTRIAL LADRILLERO.

Fecha y Hora de Impresión: 02-02-2021 15:18:10

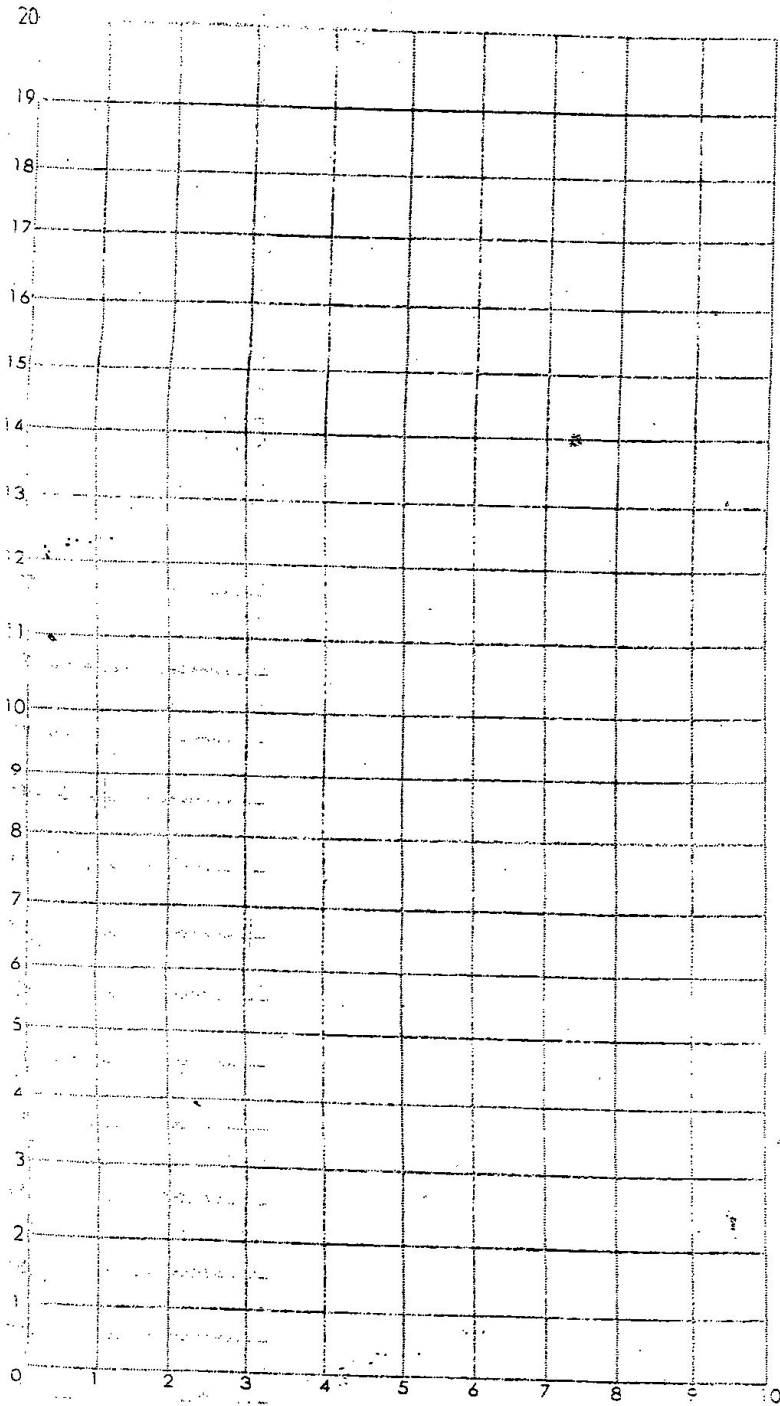
Usuario:

Dirección: BLVD. LUIS DONALDO COLOSIO NO.200 FRACC. SAN IGNACIO C.P. 34030; TEL: (618) 1378000
 302d02141f053ccc0d5cd4770cf07b38c9f9fba9cb19c7002150094fd7345aa93bc25bad8028710b435dff8ade64f



02-02

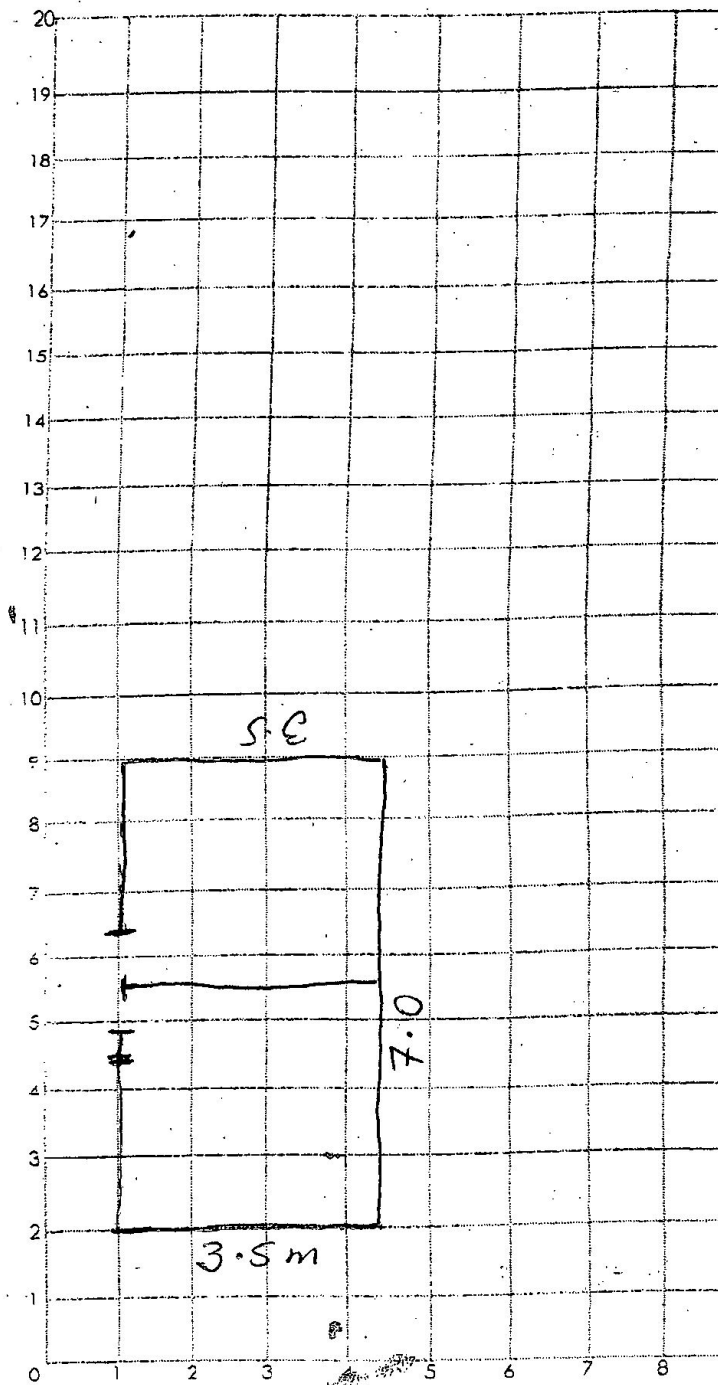
DIRECCIÓN MUNICIPAL DE DESARROLLO URBANO
LICENCIAS DE CONSTRUCCIÓN
 Croquis para licencias menores a 50.00 m²



PLANTA BAJA

m²= _____

ml= _____



PLANTA ALTA

m²= 24.5

ml= _____

Domicilio=C. Jesús Tebar Rodríguez # 112 Fracc. El Rosario Fecha: 02/02/2021
 Auxiliar de ventanilla que lo recibe= _____