

**Caratula de versión publica**

Identificación del documento:	Licencia de construcción habitacional menor a 50 metros
Parte(s) o sección(es) clasificada(s):	Pagina 2: 1.- Nombre del propietario, 2.- clave catastral, 3.- domicilio, 4.- firma y 5.- teléfono.
Motivo:	Información clasificada como confidencial, contiene datos personales concernientes a una persona identificada o identificable.
Fundamento Normativo:	Artículos 100, 106 y 116 de la ley general de transparencia y acceso a la información pública; Artículos 96, 102 y 112 de la ley de transparencia y acceso a la información pública del Estado de Durango; y lineamientos generales en materia de clasificación y desclasificación de información para la elaboración de versiones públicas. Ley general de transparencia y acceso a la información pública (Federal) En base al art. 3 fracc. X y XI de la ley de Protección de Datos Personales en Posesión de Sujetos Obligados del Estado de Durango.

Nombre del área quien clasifica:	Licencias de construcción	Firma del titular: <i>Mohame Jauo?</i>	
----------------------------------	---------------------------	---	--

**Del comité de transparencia IDAIP**

Fecha de aprobación por el comité:	15 de enero 2021	Número del acta de la sesión:	CMT/2019-2022/01-2021
------------------------------------	------------------	-------------------------------	-----------------------

H. Ayuntamiento

**Dirección Municipal de Desarrollo Urbano  
Depto. Licencias de Construcción**

Código: FOR-LCO-01; Fecha de Revisión: 9-Enero-2015; Número de Revisión: 01



**LICENCIA**



2021-92768

3572

**CONSTRUCCIÓN MENOR A 50 METROS HABITACIONAL**

Fecha de ingreso: 02-02-2021

Fecha de emisión: 02-02-2021

Folio: 2021-92768

Prórrogas: 0

Certificado de ingresos: 2021-38789

SELLO

**1. INFORMACIÓN GENERAL**

**Nombre del solicitante:** GLORIA BEATRIZ TORRES GARCIA  
**Domicilio particular:** CALLE LA LUZ 223L9FR.SG. INT P51P1/ FRACC. PASEO DEL SALTITO  
**Telefono:**  
**Observaciones:** 24.00 M2, CONSTRUCCION  
**Concepto:** CONSTRUCCIÓN DE LOSA PARA COCHERA DE 4.00MX6.00M EN CASA HABITACION  
**No. oficio de fusion:** -  
**Folio de uso de suelo:** -  
**No. oficio segregación:** -  
**Número oficial:** 223  
**Autorización/Dependencias**  
**Uso vía publica(?)**

Documentos testados:

- 1.- Clave catastral, art. 3 fracc. X y XI de la ley de Protección de Datos Personales en Posesión de Sujetos Obligados del Estado de Durango.
- 2.- propietario, art. 3 fracc. X y XI de la ley de Protección de Datos Personales en Posesión de Sujetos Obligados del Estado de Durango.
- 3.- dirección, art. 3 fracc. X y XI de la ley de Protección de Datos Personales en Posesión de Sujetos Obligados del Estado de Durango.
- 4.- firma, art. 3 fracc. X y XI de la ley de Protección de Datos Personales en Posesión de Sujetos Obligados del Estado de Durango.
- 5.- teléfono, art. 3 fracc. X y XI de la ley de Protección de Datos Personales en Posesión de Sujetos Obligados del Estado de Durango.

**2. INFORMACIÓN DEL PREDIO**

**Clave Catastral:** [REDACTED]  
**Propietario:** 2 [REDACTED]  
**Domicilio:** 3 [REDACTED]

Se le concede permiso por el tiempo de; 89; días enterando a la caja de la Tesorería Municipal la cantidad a la Ley de Ingresos vigente. La fecha de vencimiento de esta licencia es: **4 DE MAYO DE 2021**

**3. COBROS**

Clave	Concepto	Unidades	Sup. Baja	Sup. Alta	Otros Niveles	Descripción	Total
44011	CONSTRUCCIÓN DE OBRA NUEVA O REMODELACIÓN		24.00	0.00	0.00	LOSA	645.26
44321	PLACAS DE OBRA AUTORIZADA	1	1.00	0.00	0.00		37.91
<b>TOTALES</b>			25.00	0.00	0.00		\$ 683.17

**ESTE MONTO ES DE ACUERDO A LA LEY DE INGRESOS VIGENTE.**

*[Handwritten signature]*  
 ARQ. NORMA ANGELICA MIRAMONTES AYALA  
 SUBDIRECTORA DE DESARROLLO URBANO

**Disposiciones a Observar:**


- 1.- Conservar el permiso en la obra y colocar la placa en un lugar visible.
- 2.- Debiendo sujetar los trabajos a las disposiciones del Bando Municipal y del Reglamento de Construcciones para el Municipio de Durango.
- 3.- Esta licencia no autoriza a construir fuera de alineamiento y de sus límites de escrituración.
- 4.- Deberá tramitar prórroga en caso de no concluir la obra en el tiempo otorgado en el permiso original.
- 5.- Dar aviso por escrito a esta Dirección sobre la suspensión o terminación de la obra.
- 6.- Este documento no tendrá validez si presenta tachaduras y enmendaduras.
- 7.- Esta Dirección no se responsabiliza de fallas en el proceso de la obra.
- 8.- En caso de construir rampas se deberá respetar 2/3 de ancho de banqueta para paso peatonal, siendo sólo el tercio restante para la construcción de rampa.
- 9.- La rampa no deberá invadir el arroyo de la calle.
- 10.- La rampa no debe estar por encima del nivel de la banqueta.
- 11.- En construcción de mas de un nivel deberá tramitar ante la C.F.E. el aislamiento de cables de mediana y alta tensión.

**12.- DEBERA UTILIZAR BLOCK O LADRILLO PRODUCTO DE LADRILLERAS CERTIFICADAS O PARQUE INDUSTRIAL LADRILLERO.**

Fecha y Hora de Impresión: 02-02-2021 9:0:47

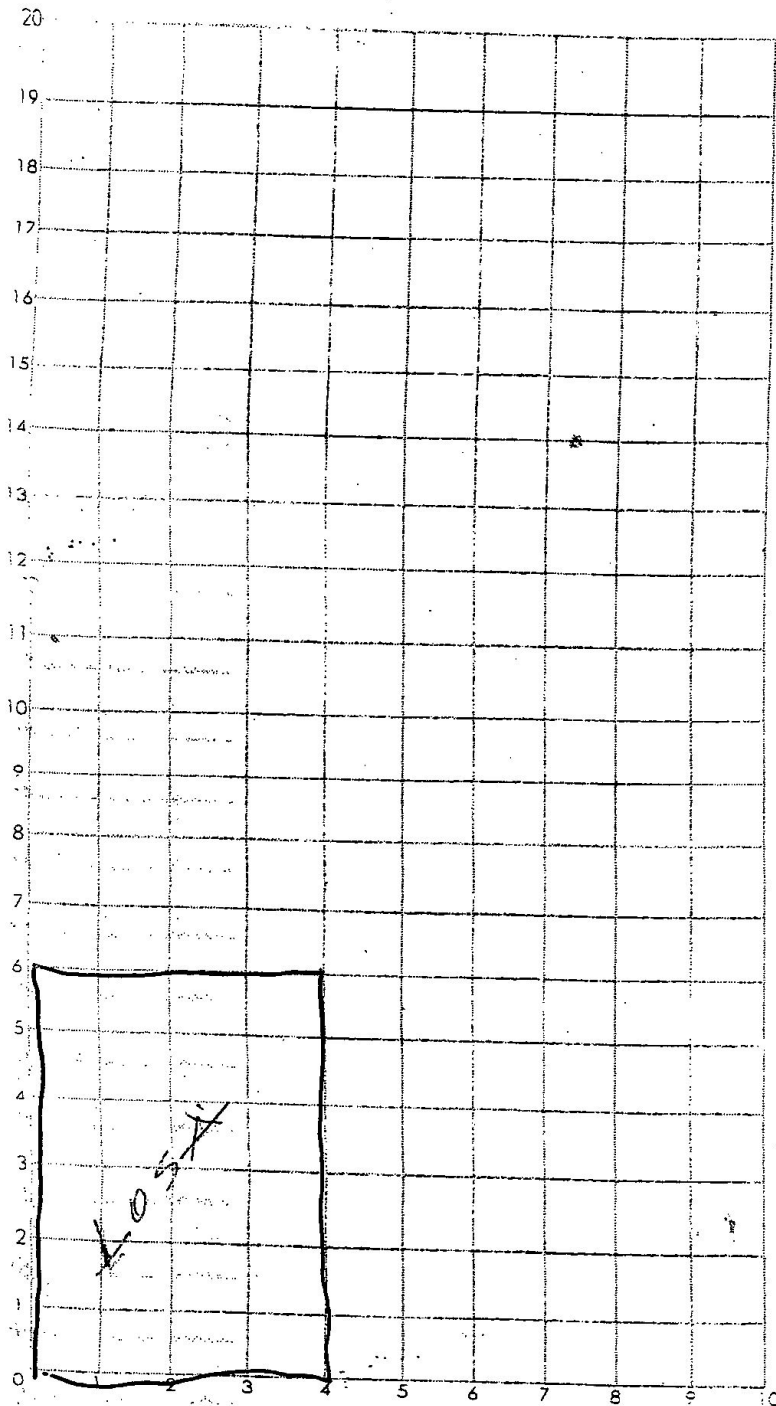
Usuario:

DIRECCION: BLVD. LUIS DONALDO COLOSIO NO.200 FRACC. SAN IGNACIO C.P. 34030; TEL: (618) 1378000  
 302c021427e0a542d2eebcf0e879d8fe3291af28bf828080214659d7ac9a7f2e537f3e4848ad70603acdda62080

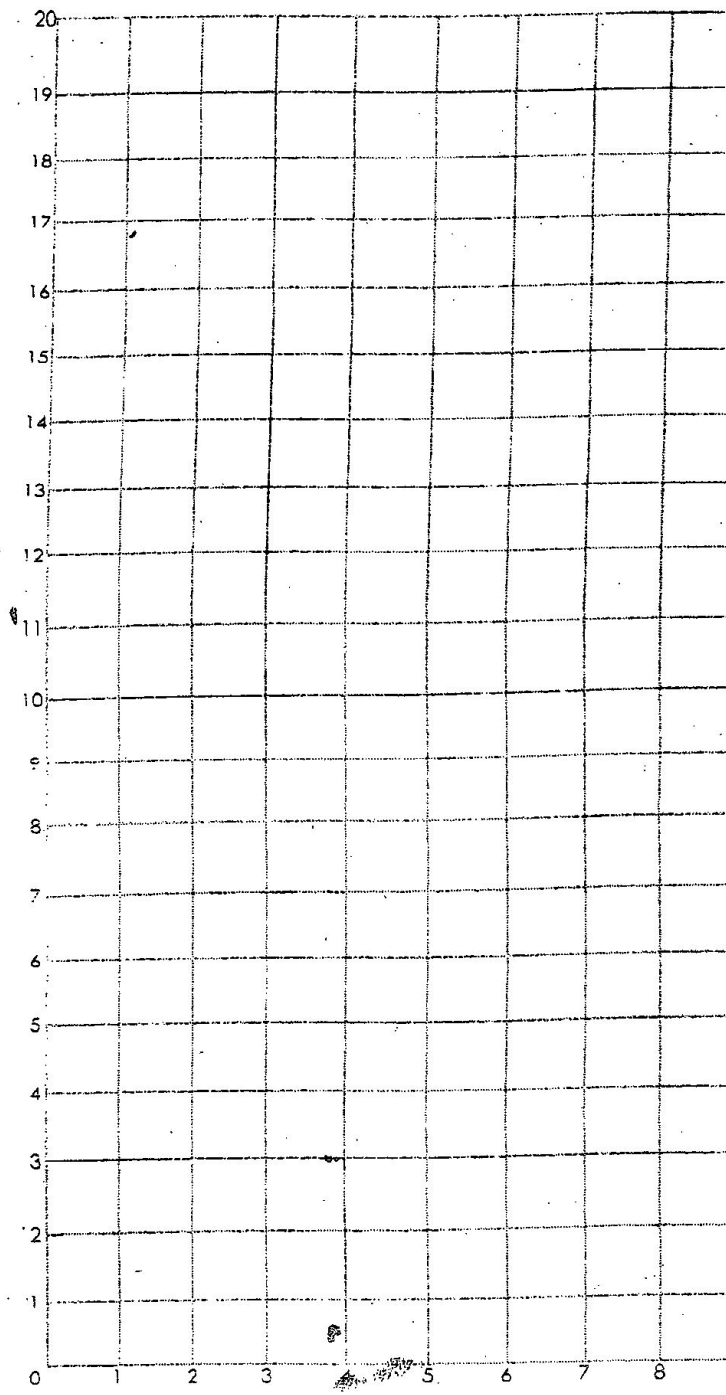


02/02/2021

DIRECCIÓN MUNICIPAL DE DESARROLLO URBANO  
LICENCIAS DE CONSTRUCCIÓN  
Croquis para licencias menores a 50.00 m<sup>2</sup>



PLANTA BAJA  
m<sup>2</sup>= 24m<sup>2</sup>  
ml= \_\_\_\_\_



PLANTA ALTA  
m<sup>2</sup>= \_\_\_\_\_  
ml= \_\_\_\_\_

Domicilio= CALLE LA VIZ #223

Fecha: 02/02/2024

Auxiliar de ventanilla que lo recibe= FRAZCO PASEO DEL SACRITO