

Caratula de versión publica

Identificación del documento:	Licencia de construcción habitacional menor a 50 metros
Parte(s) o sección(es) clasificada(s):	Pagina 2: 1.- Nombre del propietario, 2.- clave catastral, 3.- domicilio, 4.- firma y 5.- teléfono.
Motivo:	Información clasificada como confidencial, contiene datos personales concernientes a una persona identificada o identificable.
Fundamento Normativo:	Artículos 100, 106 y 116 de la ley general de transparencia y acceso a la información pública; Artículos 96, 102 y 112 de la ley de transparencia y acceso a la información pública del Estado de Durango; y lineamientos generales en materia de clasificación y desclasificación de información para la elaboración de versiones públicas. Ley general de transparencia y acceso a la información pública (Federal) En base al art. 3 fracc. X y XI de la ley de Protección de Datos Personales en Posesión de Sujetos Obligados del Estado de Durango.

Nombre del área quien clasifica:	Licencias de construcción	Firma del titular: <i>Mohame Jauo?</i>	
----------------------------------	---------------------------	---	--

Del comité de transparencia IDAIP

Fecha de aprobación por el comité:	15 de enero 2021	Número del acta de la sesión:	CMT/2019-2022/01-2021
------------------------------------	------------------	-------------------------------	-----------------------

Dirección Municipal de Desarrollo Urbano
Depto. Licencias de Construcción

Código: FOR-LCO-01; Fecha de Revisión: 9-Enero-2015; Número de Revisión: 01



LICENCIA



CONSTRUCCIÓN MENOR A 50 METROS HABITACIONAL

Fecha de ingreso: 26-01-2021

Fecha de emisión: 26-01-2021

Folio: 2021-92104

Prórrogas: 0

Certificado de ingresos: 2021-34108 SELLO

1. INFORMACIÓN GENERAL

Nombre del solicitante: JORGE LUIS GARCIA MORALES

Domicilio particular: CALLE SEVILLA 225 L13 M-C FRACC. ARANZA

Teléfono: 5

Observaciones: 20.40 M2, CONSTRUCCION NOTA: LA MARQUESINA NO DEBE EXCEDER LOS 0.70M FUERA DEL ALIEAMIENTO COMO LO MARCA EL RCMD

Concepto: CONSTRUCCION DE LOSA PARA COCHERA DE 5.80MX3.00M Y MARQUESINA EN FACHADA DE 0.50MX8.00M EN CASA HABITACION EXISTENTE.

No. oficio de fusión: -

Folio de uso de suelo: -

No. oficio segregación: -

Número oficial: 225

Autorización/Dependencias: -

Uso via publica(?):

2. INFORMACIÓN DEL PRECIO

Clave Catastral:

Propietario: 2

Domicilio: 3

Se le concede permiso por el tiempo de; 89; días enterando a la caja de la Tesorería Municipal la cantidad a la Ley de Ingresos vigente. La fecha de vencimiento de esta licencia es: 27 DE ABRIL DE 2021

3. COBROS

Table with 8 columns: Clave, Concepto, Unidades, Sup. Baja, Sup. Alta, Otros Niveles, Descripción, Total. Rows include construction and authorized work items with a total of 178.54.

ESTE MONTO ES DE ACUERDO A LA LEY DE INGRESOS VIGENTE.

Signature of ARQ. NORMA ANGÉLICA MIRAMONTES AYALA, SUBDIRECTORA DE DESARROLLO URBANO


Disposiciones a Observar:

- List of 12 conditions for the license, including conservation of the permit, adherence to municipal regulations, and use of certified materials.

Fecha y Hora de Impresión: 26-01-2021 9:58:57

Usuario:

Dirección: DIRECCION: BLVD. LUIS DONALDO COLOSIO NO.200 FRACC. SAN IGNACIO C.P. 34030; TEL: (618) 1378000

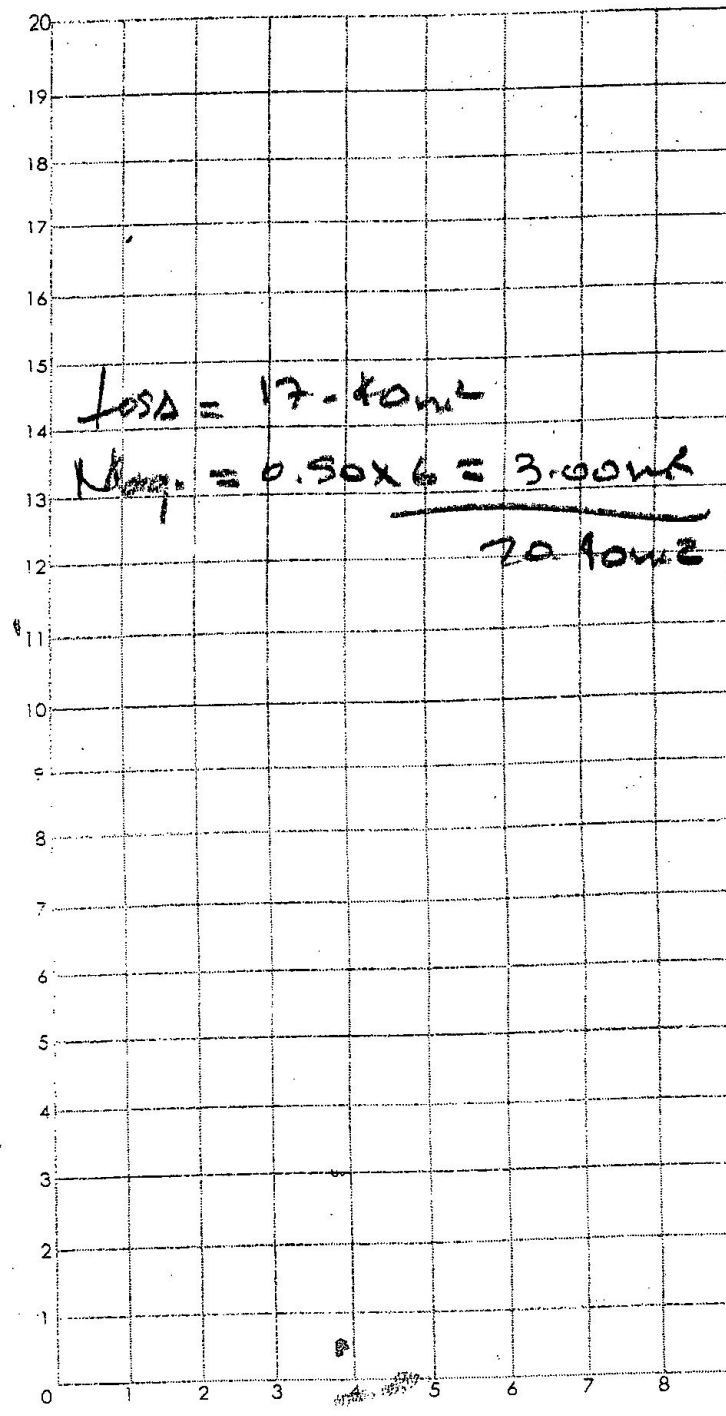
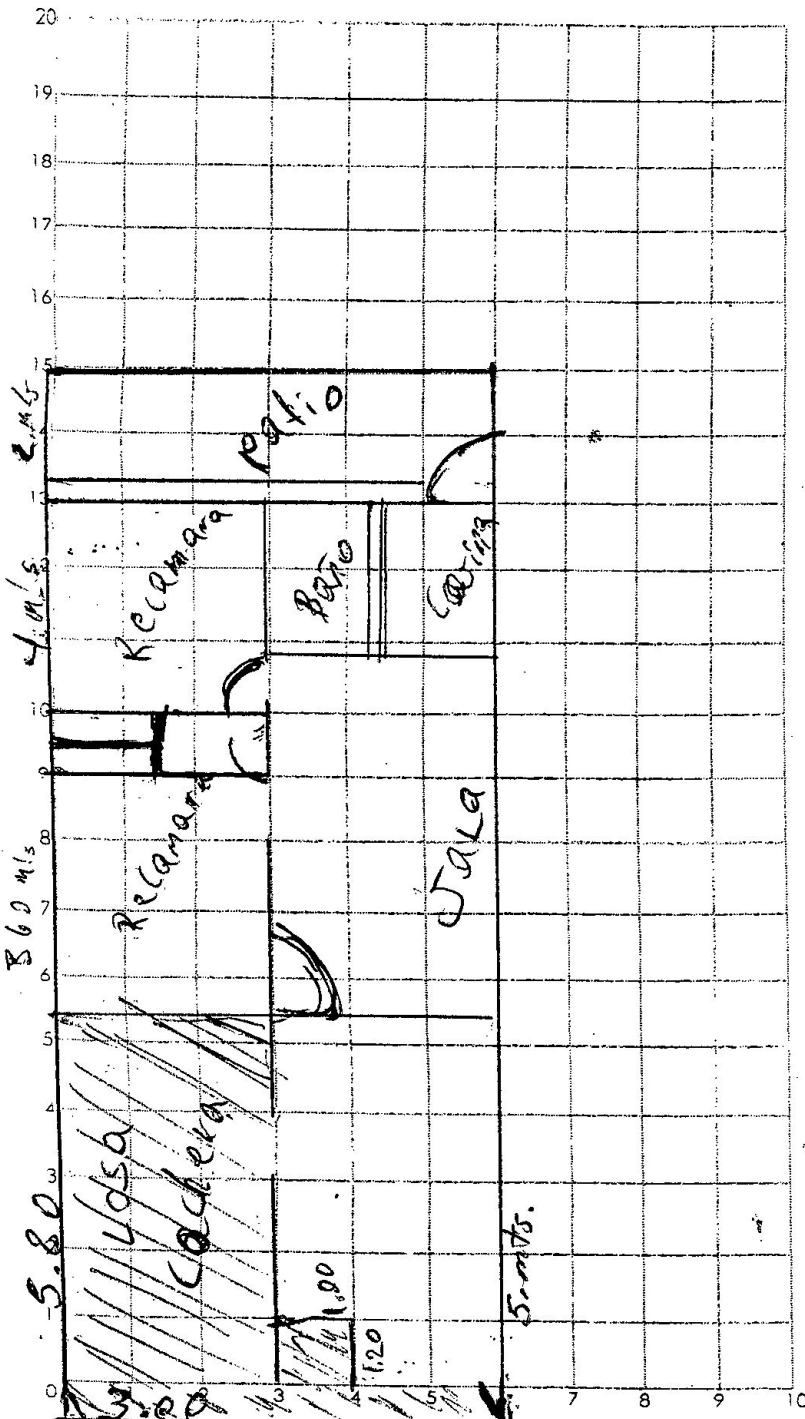


Handwritten date: 26/01/2021

DIRECCIÓN MUNICIPAL DE DESARROLLO URBANO

LICENCIAS DE CONSTRUCCIÓN

Croquis para licencias menores a 50.00 m²



$Losd = 17.40 m^2$
 $Marg. = 0.50 \times 6 = 3.00 m^2$
20.40 m²

50. cm. de marcos m² = _____
 ml = _____

PLANTA ALTA
 m² = _____
 ml = _____

Domicilio = _____ Fecha: _____

Auxiliar de ventanilla que lo recibe = _____