


Caratula de versión publica

Identificación del documento:	Licencia de remodelación habitacional menor a 50 metros
Parte(s) o sección(es) clasificada(s):	Pagina 2: 1.- Nombre del propietario, 2.- clave catastral, 3.- domicilio, 4.- firma y 5.- teléfono.
Motivo:	Información clasificada como confidencial, contiene datos personales concernientes a una persona identificada o identificable.
Fundamento Normativo:	Artículos 100, 106 y 116 de la ley general de transparencia y acceso a la información pública; Artículos 96, 102 y 112 de la ley de transparencia y acceso a la información pública del Estado de Durango; y lineamientos generales en materia de clasificación y desclasificación de información para la elaboración de versiones públicas. Ley general de transparencia y acceso a la información pública (Federal) En base al art. 3 fracc. X y XI de la ley de Protección de Datos Personales en Posesión de Sujetos Obligados del Estado de Durango.

Nombre del área quien clasifica:	Licencias de construcción	Firma del titular: <i>Mohem, J. Cruz</i>	
----------------------------------	---------------------------	---	--

Del comité de transparencia IDAIP			
Fecha de aprobación por el comité:	15 de enero 2021	Número del acta de la sesión:	CMT/2019-2022/01-2021

Dirección Municipal de Desarrollo Urbano
Depto. Licencias de Construcción



MUNICIPIO DE DURANGO

Código: REG-DMDU-DLC-JEF-04; Fecha de Revisión: 1-Junio-2011; Número de Revisión: 00

LICENCIA



REMODELACIÓN MENOR A 50 MTS. HABITACIONAL

Fecha de ingreso: 11-01-2021

Fecha de emisión: 11-01-2021

Folio: 2021-90964

Prórrogas: 0

Certificado de ingresos: 2021-22452
SELLO

1. INFORMACIÓN GENERAL

Nombre del solicitante: MIRIAM CELIS CORCHADO

Domicilio particular: 4

Telefono: 5

Concepto: CONSTRUCCION DE UNA BARDA FRONTAL DE 2.0X2.20 Y UNA LATERAL DE 4.0X2.20, COLOCACION DE UNA PUERTA DE 1.0X2.0 EN PLANTA BAJA DE CASA-HABITACION

Observaciones: 13.20M2 DE BARDAS

Número Oficial: 119

Folio de uso de suelo: -

Autorización/Dependencias: -

Uso vía publica(?)

Recibo o contrato de AMD:

Proyecto digital

2. INFORMACIÓN DEL PREDIO

Clave Catastral: 1

Propietario: N 2

Domicilio: AV. JOEL ALMEIDA 119 COLONIA FRACC. FSTSE

Documentos testados:

- 1.- Clave catastral, art. 3 fracc. X y XI de la ley de Protección de Datos Personales en Posesión de Sujetos Obligados del Estado de Durango.
- 2.- propietario, art. 3 fracc. X y XI de la ley de Protección de Datos Personales en Posesión de Sujetos Obligados del Estado de Durango.
- 3.- firma, art. 3 fracc. X y XI de la ley de Protección de Datos Personales en Posesión de Sujetos Obligados del Estado de Durango.
- 4.- dirección, art. 3 fracc. X y XI de la ley de Protección de Datos Personales en Posesión de Sujetos Obligados del Estado de Durango.
- 5.- telefono, art. 3 fracc. X y XI de la ley de Protección de Datos Personales en Posesión de Sujetos Obligados del Estado de Durango.

Se le concede permiso por el tiempo de; 89; días enterando a la caja de la Tesorería Municipal la cantidad a la Ley de Ingresos vigente. La fecha de vencimiento de esta licencia es: **12 DE ABRIL DE 2021**

3. COBROS

Clave	Concepto	Unidades	Sup. Baja	Sup. Alta	Otros Niveles	Descripción	Total
44381	COLOCACIÓN DE PUERTAS Y VENTANAS	1	1.00	0.00	0.00	PUERTA	17.03
44031	CONSTRUCCIÓN DE CERCAS Y BARDAS	1	13.20	0.00	0.00	BARDAS	42.43
44321	PLACAS DE OBRA AUTORIZADA	1	1.00	0.00	0.00	PLACA	36.75
TOTALES			15.20	0.00	0.00		\$ 96.21

ESTE MONTO ES DE ACUERDO A LA LEY DE INGRESOS VIGENTE.

ARO. NORMA ANGELICA MIRAMONTES AYALA
SÚBDIRECTORA DE DESARROLLO URBANO

Disposiciones a Observar:

- 1.- Conservar el permiso en la obra y colocar la placa en un lugar visible.
- 2.- Debiendo sujetar los trabajos a las disposiciones del Bando Municipal y del Reglamento de Construcciones para el Municipio de Durango.
- 3.- Esta licencia no autoriza a construir fuera de alineamiento y de sus límites de escrituración.
- 4.- Deberá tramitar prórroga en caso de no concluir la obra en el tiempo otorgado en el permiso original.
- 5.- Dar aviso por escrito a esta Dirección sobre la suspensión o terminación de la obra.
- 6.- Este documento no tendrá validez si presenta tachaduras y enmendaduras.
- 7.- Esta Dirección no se responsabiliza de fallas en el proceso de la obra.
- 8.- En caso de construir rampas se deberá respetar 2/3 de ancho de banqueta para paso peatonal, siendo sólo el tercio restante para la construcción de rampa.
- 9.- La rampa no deberá invadir el arroyo de la calle.
- 10.- La rampa no debe estar por encima del nivel de la banqueta.
- 11.- En construcción de mas de un nivel deberá tramitar ante la C.F.E. el aislamiento de cables de mediana y alta tensión.
- 12.- DEBERA UTILIZAR BLOCK O LADRILLO PRODUCTO DE LADRILLERAS CERTIFICADAS O PARQUE INDUSTRIAL LADRILLERO.

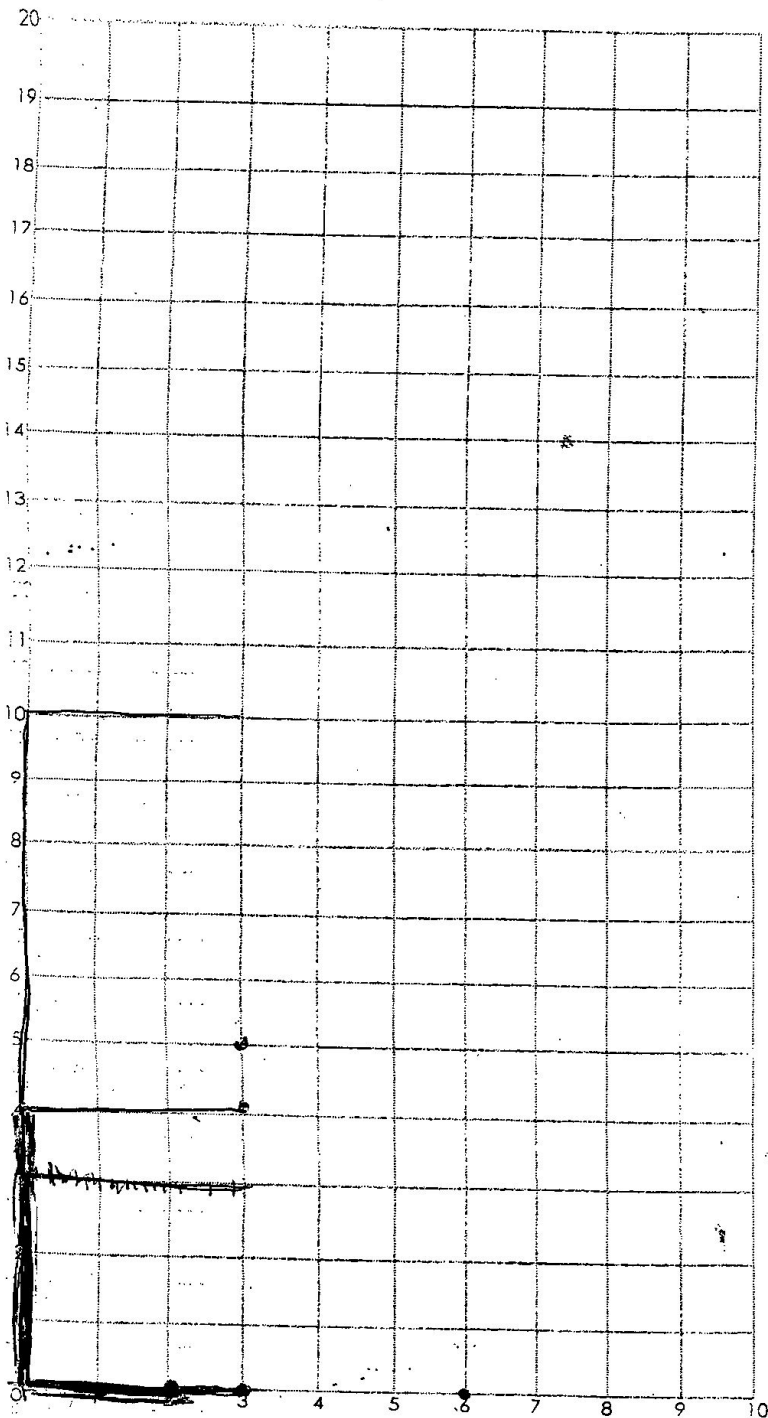
Fecha y Hora de Impresión: 11-01-2021 13:14:53

Usuario:

Dirección: DIRECCION: BLVD. LUIS DONALDO COLOSIO NO.200 FRACC. SAN IGNACIO C.P. 34030; TEL: (618) 1378000

11/01/2021

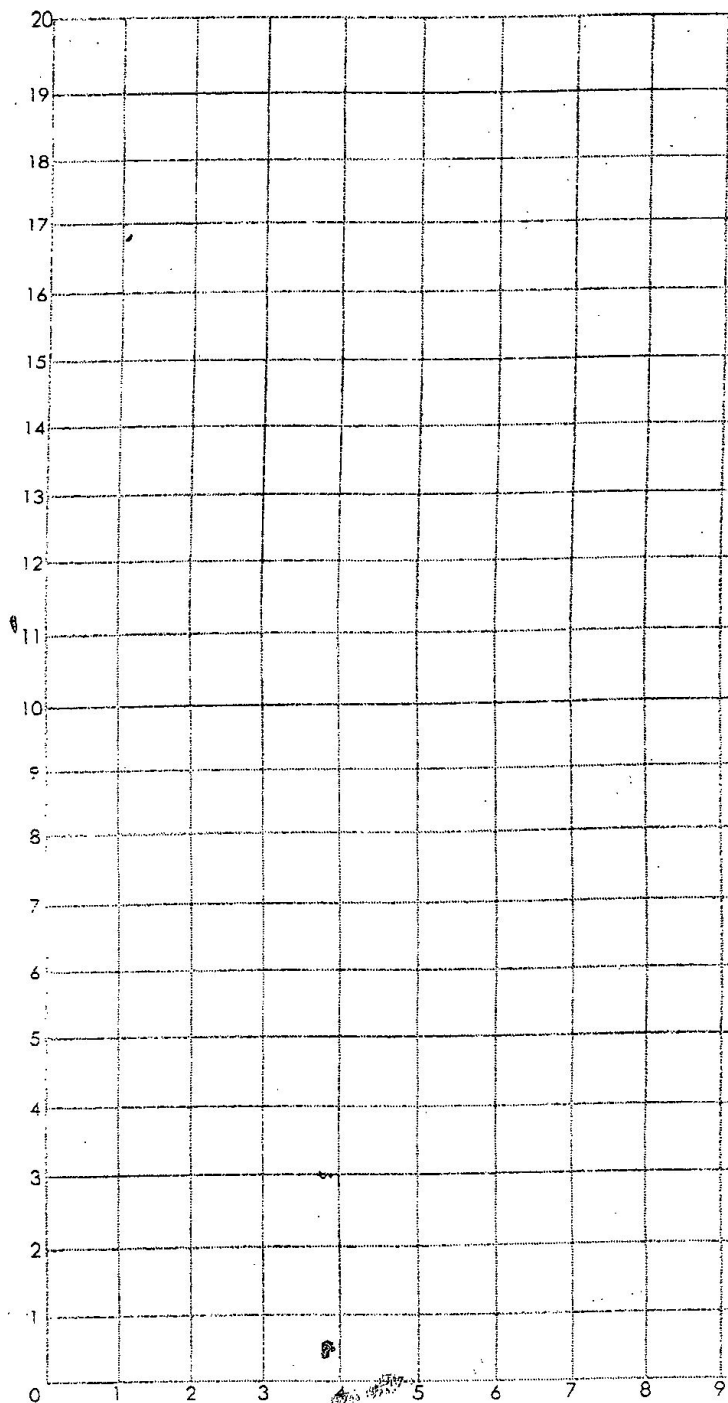
DIRECCIÓN MUNICIPAL DE DESARROLLO URBANO
LICENCIAS DE CONSTRUCCIÓN
Croquis para licencias menores a 50.00 m²



PLANTA BAJA

m²= 14

ml= _____



PLANTA ALTA

m²= _____

ml= _____

Domicilio= Calle Joel Amaya Almeida #119

Fecha: 11/01/2021

Auxiliar de ventanilla que lo recibe= _____

fracc. FTSE.