



Caratula de versión pública

Identificación del documento:	solicitud de remodelación habitacional menor a 50 metros
Parte(s) o sección(es) clasificada(s):	Página 2: 1.- Nombre del propietario, 2.- clave catastral, 3.- domicilio, 4.- firma y 5.- teléfono.
Motivo:	Información clasificada como confidencial, contiene datos personales concernientes a una persona identificada o identificable.
Fundamento Normativo:	Artículos 100, 106 y 116 de la ley general de transparencia y acceso a la información pública; Artículos 96, 102 y 112 de la ley de transparencia y acceso a la información pública del Estado de Durango; y lineamientos generales en materia de clasificación y desclasificación de información para la elaboración de versiones públicas. Ley general de transparencia y acceso a la información pública (Federal) En base al art. 3 fracc. X y XI de la ley de Protección de Datos Personales en Posesión de Sujetos Obligados del Estado de Durango.

Nombre del área quien clasifica:	Licencias de construcción	Firma del titular: 	
----------------------------------	---------------------------	--	--

Del comité de transparencia IDAIP

Fecha de aprobación por el comité:	15 de enero 2021	Número del acta de la sesión:	CMT/2019-2022/01-2021
------------------------------------	------------------	-------------------------------	-----------------------



MUNICIPIO DE DURANGO
 Código :REG-DMDU-DLC-JEF-01
 Fecha de revisión: 1-Junio-2011
 Numero de Revisión: 00

Dirección Municipal de Desarrollo Urbano
 Depto. de Licencias de Construcción
SOLICITUD

Trámite: REMODELACIÓN MENOR A 50 MTS. HABITACIONAL

Usuario: VM_JPEREZ
Folio: 2021-99653

SELLO

1. INFORMACIÓN GENERAL

Nombre del solicitante: ALMA ALICIA PACHECO AYALA
 Domicilio particular: CALLE BASEO DE LAS ALAMEDAS 139 FRACC. LAS ALAMEDAS
 Telefono: 5
 Concepto: REPOSICION DE PECHO PALOMA POR PANEL EN UNA SUP. DE 0.60MX8.00M EN FACHADA P.A. Y REPOSICION DE ENJARRE RUGOSA A FINO EN UNASUPERFICIE DE 7.00MX4.00M Y OTRA DE 4.00MX4.00M EN FACHADA DE CASA HABITACIÓN DE DOS PLANTAS
 Observaciones: 4.80M2, MOLDURAS; 44.00 M2, ENJARRES
 Número Oficial: 139
 Folio de uso de suelo: -
 Autorización/Dependencias: -
 Uso via publica(?)
 Recibo o contrato de AMD:
 Proyecto digital

Documentos testados:

- 1.- Clave catastral, art. 3 fracc. X y XI de la ley de Protección de Datos Personales en Posesión de Sujetos Obligados del Estado de Durango.
- 2.- propietario, art. 3 fracc. X y XI de la ley de Protección de Datos Personales en Posesión de Sujetos Obligados del Estado de Durango.
- 3.- dirección, art. 3 fracc. X y XI de la ley de Protección de Datos Personales en Posesión de Sujetos Obligados del Estado de Durango.
- 4.- firma, art. 3 fracc. X y XI de la ley de Protección de Datos Personales en Posesión de Sujetos Obligados del Estado de Durango.
- 5.- teléfono, art. 3 fracc. X y XI de la ley de Protección de Datos Personales en Posesión de Sujetos Obligados del Estado de Durango.

2. INFORMACIÓN DEL PREDIO

Clave Catastral: 1
 Propietario: 2
 Domicilio: 3


3. COBROS

Clave	Concepto	Unidades	Sup. Baja	Sup. Alta	Otros Niveles	Descripción	Total
44171	PISOS, FIRMES, APLANADOS Y MACETEADOS		4.80	0.00	0.00	MOLDURAS	21.51
44171	PISOS, FIRMES, APLANADOS Y MACETEADOS		44.00	0.00	0.00	ENJARRES	197.16
44321	PLACAS DE OBRA AUTORIZADA	1	1.00	0.00	0.00		37.91
TOTALES			49.80	0.00	0.00		\$ 256.58

MONTO SUJETO A CAMBIOS EN REVISIÓN Y ES DE ACUERDO A LA LEY DE INGRESOS VIGENTE. ESTA SOLICITUD NO ES UNA AUTORIZACIÓN.

4. RESPONSABLES DE OBRA

Peritos



FIRMA DEL PROPIETARIO FIRMA DEL DIRECTOR RESPONSABLE DE OBRA FIRMA DEL PERITO CORRESPONSABLE O SOLICITANTE

DECLARANDO QUE LOS DATOS CONSIGNADOS EN LA PRESENTE SOLICITUD SON VERDADEROS Y QUE LOS TRABAJOS SE HARÁN CUMPLIENDO LAS DISPOSICIONES RELATIVAS AL BANDO MUNICIPAL, REGLAMENTO DE CONSTRUCCIONES PARA EL MUNICIPIO DE DURANGO Y EL REGLAMENTO DE AJUICES PARA EL MUNICIPIO DE DURANGO.

Fecha y Hora de Impresión: 29-04-2021 9:48:6 Fecha de ingreso: 29-04-2021 9:32:13