

Caratula de versión publica

Identificación del documento:	Licencia de construcción habitacional menor a 50 metros
Parte(s) o sección(es) clasificada(s):	Pagina 2: 1.- Nombre del propietario, 2.- clave catastral, 3.- domicilio, 4.- firma y 5.- teléfono.
Motivo:	Información clasificada como confidencial, contiene datos personales concernientes a una persona identificada o identificable.
Fundamento Normativo:	Artículos 100, 106 y 116 de la ley general de transparencia y acceso a la información pública; Artículos 96, 102 y 112 de la ley de transparencia y acceso a la información pública del Estado de Durango; y lineamientos generales en materia de clasificación y desclasificación de información para la elaboración de versiones públicas. Ley general de transparencia y acceso a la información pública (Federal) En base al art. 3 fracc. X y XI de la ley de Protección de Datos Personales en Posesión de Sujetos Obligados del Estado de Durango.

Nombre del área quien clasifica:	Licencias de construcción	Firma del titular: 	
----------------------------------	---------------------------	--	--

Del comité de transparencia IDAIP

Fecha de aprobación por el comité:	15 de enero 2021	Número del acta de la sesión:	CMT/2019-2022/01-2021
------------------------------------	------------------	-------------------------------	-----------------------

**Dirección Municipal de Desarrollo Urbano
Depto. Licencias de Construcción**

Código: FOR-LCO-01; Fecha de Revisión: 9-Enero-2015; Número de Revisión: 01



LICENCIA



2021-98073

4268

CONSTRUCCIÓN MENOR A 50 METROS HABITACIONAL

Fecha de ingreso: 09-04-2021

Fecha de emisión: 09-04-2021

Folio: 2021-98073

Prórrogas: 0

Certificado de ingresos: 2021-83820
SELLO

1. INFORMACIÓN GENERAL

Nombre del solicitante: BERNARDO MONTES FLORES

Domicilio particular: CALLE LERDO 1329 COLONIA BARRIO DE TIERRA BLANCA

Telefono: [REDACTED]

Observaciones: 48.50M2 DE CONSTRUCCIÓN

Concepto: CONSTRUCCIÓN DE UNA SALA DE T.V. DE 3.04X2.85, UNA RECAMARA DE 3.04X3.55 Y UNA MAS DE 3.37X3.87, UN BAÑO DE 2.55X1.95, UN PASILLO DE 1.05X2.55 Y UN CURTO DE ASEO DE 1.50X2.50 EN PLANTA ALTA DE CASA-HABITACIÓN

No. oficio de fusión: -

Folio de uso de suelo: -

No. oficio segregación: -

Número oficial: 1329

Autorización/Dependencias: -

Uso vía publica?

2. INFORMACIÓN DE

Clave Catastral: 1

Propietario: 2

Domicilio: 3

Se le concede permiso por el tiempo de; 89; días enterando a la caja de la Tesorería Municipal la cantidad a la Ley de Ingresos vigente. La fecha de vencimiento de esta licencia es: **11 DE JULIO DE 2021**

3. COBROS

Clave	Concepto	Unidades	Sup. Baja	Sup. Alta	Otros Niveles	Descripción	Total
44011	CONSTRUCCIÓN DE OBRA NUEVA O REMODELACIÓN		0.00	48.50	0.00	CONSTRUCCIÓN	999.71
44321	PLACAS DE OBRA AUTORIZADA	1	1.00	0.00	0.00	PLACA	37.91
TOTALES			1.00	48.50	0.00		\$ 1,037.62

ESTE MONTO ES DE ACUERDO A LA LEY DE INGRESOS VIGENTE.

ARQ. NORMA ANGÉLICA MIRAMONTES AYALA
SUBDIRECTORA DE DESARROLLO URBANO

Disposiciones a Observar:

- 1.- Conservar el permiso en la obra y colocar la placa en un lugar visible.
- 2.- Debiendo sujetar los trabajos a las disposiciones del Bando Municipal y del Reglamento de Construcciones para el Municipio de Durango.
- 3.- Esta licencia no autoriza a construir fuera de alineamiento y de sus límites de escrituración.
- 4.- Deberá tramitar prórroga en caso de no concluir la obra en el tiempo otorgado en el permiso original.
- 5.- Dar aviso por escrito a esta Dirección sobre la suspensión o terminación de la obra.
- 6.- Este documento no tendrá validez si presenta tachaduras y enmendaduras.
- 7.- Esta Dirección no se responsabiliza de fallas en el proceso de la obra.
- 8.- En caso de construir rampas se deberá respetar 2/3 de ancho de banqueta para paso peatonal, siendo sólo el tercio restante para la construcción de rampa.
- 9.- La rampa no deberá invadir el arroyo de la calle.
- 10.- La rampa no debe estar por encima del nivel de la banqueta.
- 11.- En construcción de mas de un nivel deberá tramitar ante la C.F.E. el aislamiento de cables de mediana y alta tensión.
- 12.- **DEBERA UTILIZAR BLOCO O LADRILLO PRODUCTO DE LADRILLERAS CERTIFICADAS O PARQUE INDUSTRIAL LADRILLERO.**


Fecha y Hora de Impresión: 09-04-2021 11:45:54

Usuario:

Dirección: DIRECCIÓN: BLVD. LUIS DONALDO COLOSIO NO.200 FRACC. SAN IGNACIO C.P. 34030; TEL: (618) 1378000
302d02147aa9fb19d4b52baa8958bec1bfd1fc6ed695b8b602150092eb911e833623d077fd1c53c7701138392a4c6e

Documentos testados:

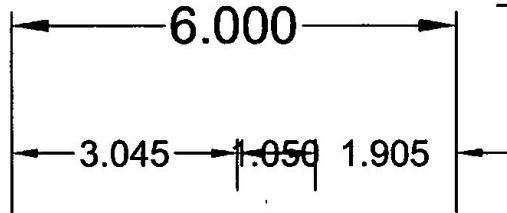
- 1.- Clave catastral, art. 3 fracc. X y XI de la ley de Protección de Datos Personales en Posesión de Sujetos Obligados del Estado de Durango.
- 2.- propietario, art. 3 fracc. X y XI de la ley de Protección de Datos Personales en Posesión de Sujetos Obligados del Estado de Durango.
- 3.- dirección, art. 3 fracc. X y XI de la ley de Protección de Datos Personales en Posesión de Sujetos Obligados del Estado de Durango.
- 4.- firma, art. 3 fracc. X y XI de la ley de Protección de Datos Personales en Posesión de Sujetos Obligados del Estado de Durango.
- 5.- teléfono, art. 3 fracc. X y XI de la ley de Protección de Datos Personales en Posesión de Sujetos Obligados del Estado de Durango.



Norte

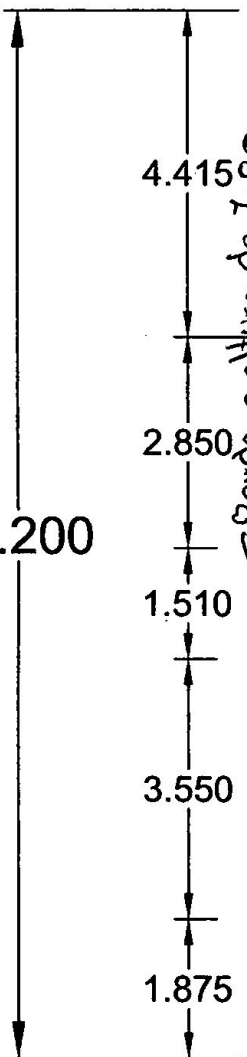


UBICACION:
COLONIA BARRIO DE TIERRA BLANCA
CALLE LERDO # 1329

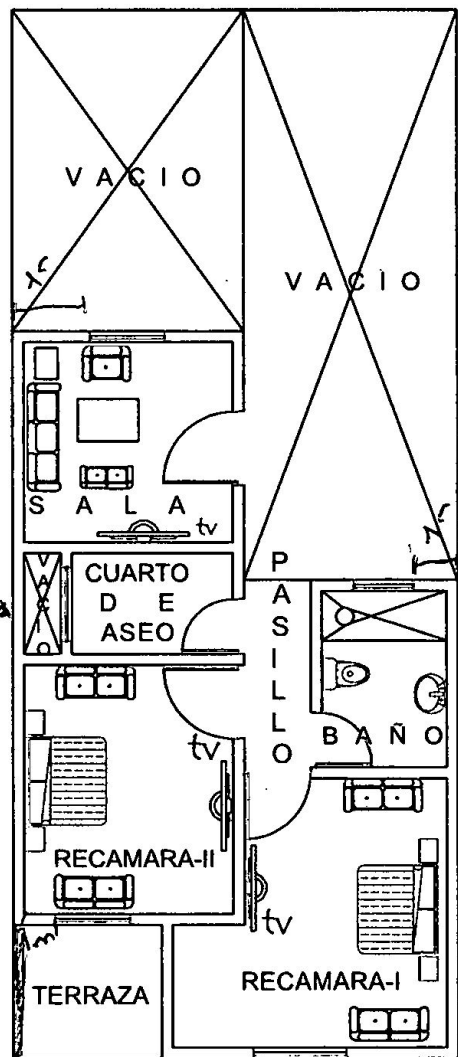


P
R
P
·
D
E
F
L
O
R
E
C
I
A
C
A
R
R
I
L
L
O

14.200



Barca a altura de 7.80m



P
R
P
·
D
E
R
O
S
A
U
R
A
R
O
S
A
L
E
S

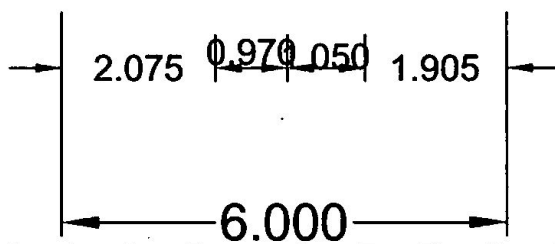
7.775

14.200

2.550

2.000

1.875



C
A
L
L
E
L
E
R
D
O
P
L
A
N
T
A
A
L
T
A