



**Caratula de versión pública**

Identificación del documento:	solicitud de remodelación habitacional menor a 50 metros
Parte(s) o sección(es) clasificada(s):	Página 2: 1.- Nombre del propietario, 2.- clave catastral, 3.- domicilio, 4.- firma y 5.- teléfono.
Motivo:	Información clasificada como confidencial, contiene datos personales concernientes a una persona identificada o identificable.
Fundamento Normativo:	Artículos 100, 106 y 116 de la ley general de transparencia y acceso a la información pública; Artículos 96, 102 y 112 de la ley de transparencia y acceso a la información pública del Estado de Durango; y lineamientos generales en materia de clasificación y desclasificación de información para la elaboración de versiones públicas. Ley general de transparencia y acceso a la información pública (Federal) En base al art. 3 fracc. X y XI de la ley de Protección de Datos Personales en Posesión de Sujetos Obligados del Estado de Durango.

Nombre del área quien clasifica:	Licencias de construcción	Firma del titular: 	
----------------------------------	---------------------------	--	--

**Del comité de transparencia IDAIP**

Fecha de aprobación por el comité:	15 de enero 2021	Número del acta de la sesión:	CMT/2019-2022/01-2021
------------------------------------	------------------	-------------------------------	-----------------------



**DURANGO**  
 Código :REG-DMDU-DLC-JEF-01  
 Fecha de revisión: 1-Junio-2011  
 Numero de Revisión: 00

**Dirección Municipal de Desarrollo Urbano**  
 Depto. de Licencias de Construcción  
**SOLICITUD**

Trámite: **REMODELACIÓN MENOR A 50 MTS. HABITACIONAL**

Usuario: VM\_JPEREZ  
 Folio: 2021-101921

**SELLO**

**1. INFORMACIÓN GENERAL**

Nombre del solicitante: MONICA MARIA GOMEZ MURGUIA  
 Domicilio particular: CALLE 20 DE SEPTIEMBRE 322 COL. ASENTAMIENTOS HUMANOS  
 Telefono: 5  
 Concepto: REPOSICION DE BANQUETA DE 7.00MLX1.20M EN FRENTE DE CASA HABITACION.  
 Observaciones: 8.40 M2. BANQUETA  
 Número Oficial: 322  
 Folio de uso de suelo: -  
 Autorización/Dependencias: -  
 Uso via publica(?):   
 Recibo o contrato de AMD:   
 Proyecto digital:

**2. INFORMACIÓN DEL PREDIO**

Clave Catastral: 1  
 Propietario: 2  
 Domicilio: 3


**3. COBROS**

Clave	Concepto	Unidades	Sup. Baja	Sup. Alta	Otros Niveles	Descripción	Total
44171	PISOS, FIRMES, APLANADOS Y MACETEADOS	05	8.40	0.00	0.00	REP. DE BANQUETA	27.85
44321	PLACAS DE OBRA AUTORIZADA	1	1.00	0.00	0.00		37.91
<b>TOTALES</b>			<b>9.40</b>	<b>0.00</b>	<b>0.00</b>		<b>\$ 65.76</b>

MONTO SUJETO A CAMBIOS EN REVISIÓN Y ES DE ACUERDO A LA LEY DE INGRESOS VIGENTE. ESTA SOLICITUD NO ES UNA AUTORIZACIÓN.

**4. RESPONSABLES DE OBRA**

Peritos



FIRMA DEL PROPIETARIO    FIRMA DEL DIRECTOR RESPONSABLE DE OBRA    FIRMA DEL PERITO CORRESPONSABLE O SOLICITANTE

DECLARANDO QUE LOS DATOS CONSIGNADOS EN LA PRESENTE SOLICITUD SON VERDADEROS Y QUE LOS TRABAJOS SE HARÁN CUMPLIENDO LAS DISPOSICIONES RELATIVAS AL BANDO MUNICIPAL, REGLAMENTO DE CONSTRUCCIONES PARA EL MUNICIPIO DE DURANGO Y EL REGLAMENTO DE ANUNCIOS PARA EL MUNICIPIO DE DURANGO.

Fecha y Hora de Impresión: 28-05-2021 14:3:25      Fecha de ingreso: 28-05-2021 13:59:57

Documentos testados:  
 1.- Clave catastral, art. 3 fracc. X y XI de la ley de Protección de Datos Personales en Posesión de Sujetos Obligados del Estado de Durango.  
 2.- propietario, art. 3 fracc. X y XI de la ley de Protección de Datos Personales en Posesión de Sujetos Obligados del Estado de Durango.  
 3.- dirección, art. 3 fracc. X y XI de la ley de Protección de Datos Personales en Posesión de Sujetos Obligados del Estado de Durango.  
 4.- firma, art. 3 fracc. X y XI de la ley de Protección de Datos Personales en Posesión de Sujetos Obligados del Estado de Durango.  
 5.- teléfono, art. 3 fracc. X y XI de la ley de Protección de Datos Personales en Posesión de Sujetos Obligados del Estado de Durango.