



**Caratula de versión pública**

|  |  |
|--|--|
| Identificación del documento:          | solicitud de remodelación habitacional menor a 50 metros   |
| Parte(s) o sección(es) clasificada(s): | Página 2: 1.- Nombre del propietario, 2.- clave catastral, 3.- domicilio, 4.- firma y 5.- teléfono.  |
| Motivo:                                | Información clasificada como confidencial, contiene datos personales concernientes a una persona identificada o identificable.   |
| Fundamento Normativo:                  | Artículos 100, 106 y 116 de la ley general de transparencia y acceso a la información pública;<br>Artículos 96, 102 y 112 de la ley de transparencia y acceso a la información pública del Estado de Durango; y lineamientos generales en materia de clasificación y desclasificación de información para la elaboración de versiones públicas.<br>Ley general de transparencia y acceso a la información pública (Federal)<br>En base al art. 3 fracc. X y XI de la ley de Protección de Datos Personales en Posesión de Sujetos Obligados del Estado de Durango. |

|                                  |                           |  |  |
|----------------------------------|---------------------------|--|--|
| Nombre del área quien clasifica: | Licencias de construcción | Firma del titular:<br> |  |
|----------------------------------|---------------------------|--|--|

**Del comité de transparencia IDAIP**

|                                    |                  |                               |                       |
|------------------------------------|------------------|-------------------------------|-----------------------|
| Fecha de aprobación por el comité: | 15 de enero 2021 | Número del acta de la sesión: | CMT/2019-2022/01-2021 |
|------------------------------------|------------------|-------------------------------|-----------------------|



**Dirección Municipal de Desarrollo Urbano**  
 Depto. de Licencias de Construcción  
**SOLICITUD**

**DURANGO**  
 Código :REG-DMDU-DLC-JEF-01  
 Fecha de revisión: 1-Junio-2011  
 Numero de Revisión: 00

Trámite: REMODELACIÓN MENOR A 50 MTS. HABITACIONAL

Usuario: VM\_MENRIQUEZ  
 Folio: 2021-101747

SELLO

**1. INFORMACIÓN GENERAL**

Nombre del solicitante: NOHEMI HERNANDEZ OCHOA  
 Domicilio particular: AV. JUSTO SIERRA 202 INT LOTE38 COLONIA FRACC. GRANJA GRACIELA  
 Telefono: 5  
 Concepto: COLOCACION DE MACETEADO EN LOSA DE 8.0X2.0 PLANTA BAJA DE CASA-HABITACION  
 Observaciones: 16.0M2 DE MACETEADO  
 Número Oficial: 202  
 Folio de uso de suelo: -  
 Autorización/Dependencias: -  
 Uso vía publica(?):   
 Recibo o contrato de AMD:   
 Proyecto digital:

Documentos testados:

- 1.- Clave catastral, art. 3 fracc. X y XI de la ley de Protección de Datos Personales en Posesión de Sujetos Obligados del Estado de Durango.
- 2.- propietario, art. 3 fracc. X y XI de la ley de Protección de Datos Personales en Posesión de Sujetos Obligados del Estado de Durango.
- 3.- dirección, art. 3 fracc. X y XI de la ley de Protección de Datos Personales en Posesión de Sujetos Obligados del Estado de Durango.
- 4.- firma, art. 3 fracc. X y XI de la ley de Protección de Datos Personales en Posesión de Sujetos Obligados del Estado de Durango.
- 5.- teléfono, art. 3 fracc. X y XI de la ley de Protección de Datos Personales en Posesión de Sujetos Obligados del Estado de Durango.

**2. INFORMACIÓN DEL PREDIO**

Clave Catastral: 1  
 Propietario: 2  
 Domicilio: 3


**3. COBROS**

| Clave          | Concepto                              | Unidades | Sup. Baja | Sup. Alta | Otros Niveles | Descripción | Total    |
|----------------|---------------------------------------|----------|-----------|-----------|---------------|-------------|----------|
| 44171          | PISOS, FIRMES, APLANADOS Y MACETEADOS | 1        | 16.00     | 0.00      | 0.00          | MACETEADO   | 53.06    |
| 44321          | PLACAS DE OBRA AUTORIZADA             | 1        | 1.00      | 0.00      | 0.00          | PLACA       | 37.91    |
| <b>TOTALES</b> |                                       |          | 17.00     | 0.00      | 0.00          |             | \$ 90.96 |

MONTO SUJETO A CAMBIOS EN REVISIÓN Y ES DE ACUERDO A LA LEY DE INGRESOS VIGENTE. ESTA SOLICITUD NO ES UNA AUTORIZACIÓN.

**4. RESPONSABLES DE OBRA**

|         |
|---------|
| Peritos |
|---------|



FIRMA DEL PROPIETARIO    FIRMA DEL DIRECTOR RESPONSABLE DE OBRA    FIRMA DEL PERITO CORRESPONSABLE O SOLICITANTE

DECLARANDO QUE LOS DATOS CONSIGNADOS EN LA PRESENTE SOLICITUD SON VERDADEROS Y QUE LOS TRABAJOS SE HARÁN CUMPLIENDO LAS DISPOSICIONES RELATIVAS AL BANDO MUNICIPAL, REGLAMENTO DE CONSTRUCCIONES PARA EL MUNICIPIO DE DURANGO Y EL REGLAMENTO DE ANUNCIOS PARA EL MUNICIPIO DE DURANGO.

Fecha y Hora de Impresión: 27-05-2021 10:45:41

Fecha de Ingreso: 27-05-2021 10:43:21