

Caratula de versión publica

Identificación del documento:	Licencia de construcción habitacional menor a 50 metros
Parte(s) o sección(es) clasificada(s):	Pagina 2: 1.- Nombre del propietario, 2.- clave catastral, 3.- domicilio, 4.- firma y 5.- teléfono.
Motivo:	Información clasificada como confidencial, contiene datos personales concernientes a una persona identificada o identificable.
Fundamento Normativo:	Artículos 100, 106 y 116 de la ley general de transparencia y acceso a la información pública; Artículos 96, 102 y 112 de la ley de transparencia y acceso a la información pública del Estado de Durango; y lineamientos generales en materia de clasificación y desclasificación de información para la elaboración de versiones públicas. Ley general de transparencia y acceso a la información pública (Federal) En base al art. 3 fracc. X y XI de la ley de Protección de Datos Personales en Posesión de Sujetos Obligados del Estado de Durango.

Nombre del área quien clasifica:	Licencias de construcción	Firma del titular: 	
----------------------------------	---------------------------	--	--

Del comité de transparencia IDAIP


Fecha de aprobación por el comité:	15 de enero 2021	Número del acta de la sesión:	CMT/2019-2022/01-2021
------------------------------------	------------------	-------------------------------	-----------------------

**Dirección Municipal de Desarrollo Urbano
Depto. Licencias de Construcción**



Código: FOR-LCO-01; Fecha de Revisión: 9-Enero-2015; Número de Revisión: 01

LICENCIA



CONSTRUCCIÓN MENOR A 50 METROS HABITACIONAL

Fecha de ingreso: 26-05-2021

Fecha de emisión: 26-05-2021

Folio: 2021-101685

Prórrogas: 0

Certificado de ingresos: 2021-120612
SELLO

1. INFORMACIÓN GENERAL

Nombre del solicitante: TIBURCIO GARCIA MARTINEZ
 Domicilio particular: CALLE PINO 421 COLONIA COL. SANTA MARIA
 Telefono: 5
 Observaciones: 28.20M2 DE CONSTRUCCION
 Concepto: CONSTRUCCION DE UNA RECAMARA DE 4.0X4.70 Y UNA TERRAZA DE 4.70X2.0 EN PLANTA ALTA DE CASA-HABITACION
 No. oficio de fusion: -
 Folio de uso de suelo: -
 No. oficio segregación: -
 Número oficial: 421
 Autorización/Dependencias: -
 Uso vía publica(?)

Documentos testados:
 1.- Clave catastral, art. 3 fracc. X y XI de la ley de Protección de Datos Personales en Posesión de Sujetos Obligados del Estado de Durango.
 2.- propietario, art. 3 fracc. X y XI de la ley de Protección de Datos Personales en Posesión de Sujetos Obligados del Estado de Durango.
 3.- dirección, art. 3 fracc. X y XI de la ley de Protección de Datos Personales en Posesión de Sujetos Obligados del Estado de Durango.
 4.- firma, art. 3 fracc. X y XI de la ley de Protección de Datos Personales en Posesión de Sujetos Obligados del Estado de Durango.
 5.- teléfono, art. 3 fracc. X y XI de la ley de Protección de Datos Personales en Posesión de Sujetos Obligados del Estado de Durango.

2. INFORMACIÓN DE OBRAS

Clave Catastral: 1
 Propietario: 2
 Domicilio: 3

Se le concede permiso por el tiempo de; 89; días enterando a la caja de la Tesorería Municipal la cantidad a la Ley de Ingresos vigente. La fecha de vencimiento de esta licencia es: **25 DE AGOSTO DE 2021**

3. COBROS

Clave	Concepto	Unidades	Sup. Baja	Sup. Alta	Otros Niveles	Descripción	Total
44011	CONSTRUCCIÓN DE OBRA NUEVA O REMODELACIÓN		0.00	28.20	0.00	CONSTRUCCION	202.18
44321	PLACAS DE OBRA AUTORIZADA	1	1.00	0.00	0.00	PLACA	37.91
TOTALES			1.00	28.20	0.00		\$ 240.09

ESTE MONTO ES DE ACUERDO A LA LEY DE INGRESOS VIGENTE

ARQ. NORMA ANGÉLICA MIRAMONTES AYALA
 SUBDIRECTORA DE DESARROLLO URBANO

Disposiciones a Observar:

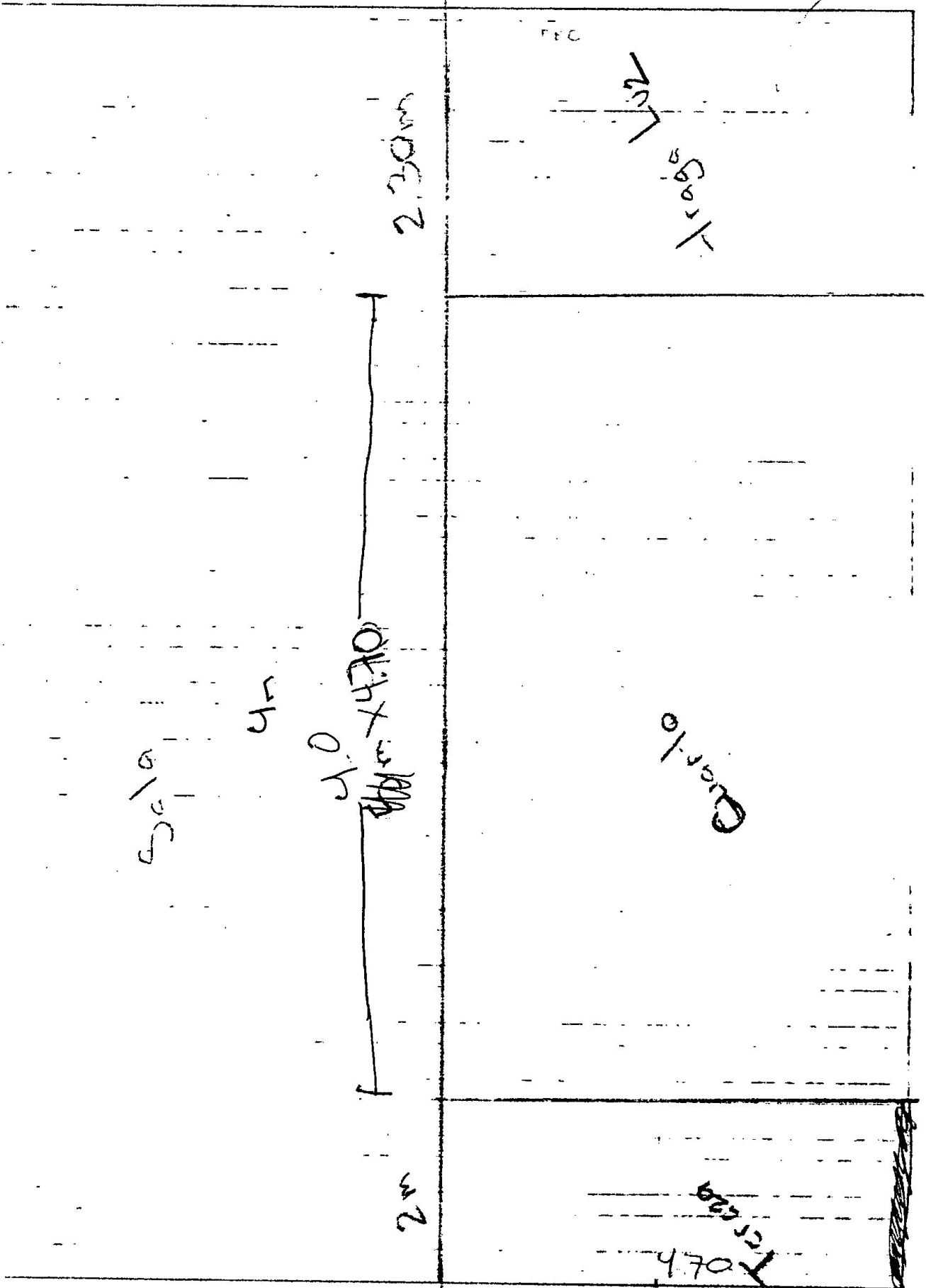

- 1.- Conservar el permiso en la obra y colocar la placa en un lugar visible.
- 2.- Debiendo sujetar los trabajos a las disposiciones del Bando Municipal y del Reglamento de Construcciones para el Municipio de Durango.
- 3.- Esta licencia no autoriza a construir fuera de alineamiento y de sus límites de escrituración.
- 4.- Deberá tramitar prórroga en caso de no concluir la obra en el tiempo otorgado en el permiso original.
- 5.- Dar aviso por escrito a esta Dirección sobre la suspensión o terminación de la obra.
- 6.- Este documento no tendrá validez si presenta tachaduras y enmedaduras.
- 7.- Esta Dirección no se responsabiliza de fallas en el proceso de la obra.
- 8.- En caso de construir rampas se deberá respetar 2/3 de ancho de banqueta para paso peatonal, siendo sólo el tercio restante para la construcción de rampa.
- 9.- La rampa no deberá invadir el arroyo de la calle.
- 10.- La rampa no debe estar por encima del nivel de la banqueta.
- 11.- En construcción de mas de un nivel deberá tramitar ante la C.F.E. el aislamiento de cables de mediana y alta tensión.
- 12.- **DEBERÁ UTILIZAR BLOCK O LADRILLO PRODUCTO DE LADRILLERAS CERTIFICADAS O PARQUE INDUSTRIAL LADRILLERO.**

Fecha y Hora de Impresión: 26-05-2021 14:53:54

Dirección: DIRECCION: BLVD. LUIS DONALDO COLOSIO NO.200 FRACC. SAN IGNACIO C.P. 34030; TEL: (618) 1378000

Usuario:

302c02147f836dd0cf38da9be4463fa1a1b9e6e1adf341f40214104528be8e264061724078afcf7a4e398666cd3



REC

100 ✓

2.30m

Sola

4m

D. H. X 10
D.P.

Durolo

2m

TCS 429
470

CAUE