

**Caratula de versión publica**


Identificación del documento:	Licencia de construcción habitacional menor a 50 metros
Parte(s) o sección(es) clasificada(s):	Pagina 2: 1.- Nombre del propietario, 2.- clave catastral, 3.- domicilio, 4.- firma y 5.- teléfono.
Motivo:	Información clasificada como confidencial, contiene datos personales concernientes a una persona identificada o identificable.
Fundamento Normativo:	Artículos 100, 106 y 116 de la ley general de transparencia y acceso a la información pública; Artículos 96, 102 y 112 de la ley de transparencia y acceso a la información pública del Estado de Durango; y lineamientos generales en materia de clasificación y desclasificación de información para la elaboración de versiones públicas. Ley general de transparencia y acceso a la información pública (Federal) En base al art. 3 fracc. X y XI de la ley de Protección de Datos Personales en Posesión de Sujetos Obligados del Estado de Durango.

Nombre del área quien clasifica:	Licencias de construcción	Firma del titular: <i>Mohame Jauo?</i>	
----------------------------------	---------------------------	---	--

**Del comité de transparencia IDAIP**

Fecha de aprobación por el comité:	15 de enero 2021	Número del acta de la sesión:	CMT/2019-2022/01-2021
------------------------------------	------------------	-------------------------------	-----------------------

**Dirección Municipal de Desarrollo Urbano  
Depto. Licencias de Construcción**



Código: FOR-LCO-01; Fecha de Revisión: 9-Enero-2015; Número de Revisión: 01

**LICENCIA**



2021-100743

4610

**CONSTRUCCIÓN MENOR A 50 METROS HABITACIONAL**

Fecha de ingreso: 17-05-2021

Fecha de emisión: 17-05-2021

Folio: 2021-100743

Prórrogas: 0

Certificado de ingresos: 2021-114005  
SELLO

**1. INFORMACIÓN GENERAL**

Nombre del solicitante: ALMA LETICIA MARQUEZ SOTO

Domicilio particular: CALLE MONTES BLANCOS 133 L20 M2 COLONIA CONJUNTO HABITACIONAL MONTEBELLO

Teléfono: 5

Observaciones: 5.0

Concepto: CONSTRUCCIÓN DE UN CUARTO DE SERVICIO EN ÁREA DE PATIO DE 2.0X2.50 EN PLANTA BAJA DE CASA-HABITACIÓN

No. oficio de fusión: -

Folio de uso de suelo: -

No. oficio segregación: -

Número oficial: 133

Autorización/Dependencias: -

Uso vía pública(?):

**2. INFORMACIÓN DEL**

Clave Catastral: 1

Propietario: 2

Domicilio: 3

Se le concede permiso por el tiempo de; 89; días enterando a la caja de la Tesorería Municipal la cantidad a la Ley de Ingresos vigente. La fecha de vencimiento de esta licencia es: **16 DE AGOSTO DE 2021**

Documentos testados:

- 1.- Clave catastral, art. 3 fracc. X y XI de la ley de Protección de Datos Personales en Posesión de Sujetos Obligados del Estado de Durango.
- 2.- propietario, art. 3 fracc. X y XI de la ley de Protección de Datos Personales en Posesión de Sujetos Obligados del Estado de Durango.
- 3.- dirección, art. 3 fracc. X y XI de la ley de Protección de Datos Personales en Posesión de Sujetos Obligados del Estado de Durango.
- 4.- firma, art. 3 fracc. X y XI de la ley de Protección de Datos Personales en Posesión de Sujetos Obligados del Estado de Durango.
- 5.- teléfono, art. 3 fracc. X y XI de la ley de Protección de Datos Personales en Posesión de Sujetos Obligados del Estado de Durango.

**3. COBROS**

Clave	Concepto	Unidades	Sup. Baja	Sup. Alta	Otros Niveles	Descripción	Total
44011	CONSTRUCCIÓN DE OBRA NUEVA O REMODELACIÓN		5.00	0.00	0.00	CONSTRUCCIÓN	35.85
44321	PLACAS DE OBRA AUTORIZADA	1	1.00	0.00	0.00	PLACA	37.91
<b>TOTALES</b>			6.00	0.00	0.00		\$ 73.76

ESTE MONTO ES DE CUBRIR A LA LEY DE INGRESOS VIGENTE.

ARQ. NORMA ANGÉLICA MIRAMONTES AYALA  
SUBDIRECTORA DE DESARROLLO URBANO

**Disposiciones a Observar:**


- 1.- Conservar el permiso en la obra y colocar la placa en un lugar visible.
- 2.- Debiendo sujetar los trabajos a las disposiciones del Bando Municipal y del Reglamento de Construcciones para el Municipio de Durango.
- 3.- Esta licencia no autoriza construir fuera de alineamiento y de sus límites de escrituración.
- 4.- Deberá tramitar prórroga en caso de no concluir la obra en el tiempo otorgado en el permiso original.
- 5.- Dar aviso por escrito a esta Dirección sobre la suspensión o terminación de la obra.
- 6.- Este documento no tendrá validez si presenta tachaduras y enmendaduras.
- 7.- Esta Dirección no se responsabiliza de fallas en el proceso de la obra.
- 8.- En caso de construir rampas se deberá respetar 2/3 de ancho de banquetta para paso peatonal, siendo sólo el tercio restante para la construcción de rampa.
- 9.- La rampa no deberá invadir el arroyo de la calle.
- 10.- La rampa no debe estar por encima del nivel de la banquetta.
- 11.- En construcción de mas de un nivel deberá tramitar ante la C.F.E. el aislamiento de cables de mediana y alta tensión.

**12.- DEBERA UTILIZAR BLOCC O LADRILLO PRODUCTO DE LADRILLERAS CERTIFICADAS O PARQUE INDUSTRIAL LADRILLERO.**

Fecha y Hora de Impresión: 17-05-2021 14:31:0


Usuario:

Dirección: DIRECCION: BLVD. LUIS DONALDO COLOSIO NO.200 FRACC. SAN IGNACIO C.P. 34030; TEL: (618) 1378000  
302c02145c81579fa70e5bbae68e236b633820d1ea386e602140f45813074b4e03377b11e98b61ab03c3ff91345



17 may 21

15.00



cuarto  
Herramientas

Patio

2.00

2.50

S.86