


Caratula de versión pública

Identificación del documento:	solicitud de construcción habitacional menor a 50 metros
Parte(s) o sección(es) clasificada(s):	Página 2: 1.- Nombre del propietario, 2.- clave catastral, 3.- domicilio, 4.- firma y 5.- teléfono.
Motivo:	Información clasificada como confidencial, contiene datos personales concernientes a una persona identificada o identificable.
Fundamento Normativo:	Artículos 100, 106 y 116 de la ley general de transparencia y acceso a la información pública; Artículos 96, 102 y 112 de la ley de transparencia y acceso a la información pública del Estado de Durango; y lineamientos generales en materia de clasificación y desclasificación de información para la elaboración de versiones públicas. Ley general de transparencia y acceso a la información pública (Federal) En base al art. 3 fracc. X y XI de la ley de Protección de Datos Personales en Posesión de Sujetos Obligados del Estado de Durango.

Nombre del área quien clasifica:	Licencias de construcción	Firma del titular: 	
----------------------------------	---------------------------	--	--


Del comité de transparencia IDAIP			
Fecha de aprobación por el comité:	15 de enero 2021	Número del acta de la sesión:	CMT/2019-2022/01-2021

**Dirección Municipal de Desarrollo Urbano
Depto. Licencias de Construcción**



Código: FOR-LCO-01; Fecha de Revisión: 9-Enero-2015; Número de Revisión: 01

LICENCIA



CONSTRUCCIÓN MENOR A 50 METROS HABITACIONAL

Fecha de ingreso: 19-05-2021

Fecha de emisión: 19-05-2021

Folio: 2021-100972

Prórrogas: 0

Certificado de ingresos: 2021-115528
SELLO

1. INFORMACIÓN GENERAL

Nombre del solicitante: PABLO IRIGOYEN VILLARREAL
 Domicilio particular: CALLE SIMON BOLIVAR 109 FRACC. CANELA
 Telefono: 5
 Observaciones: 21.00 M2, CONSTRUCCION
 Concepto: CONSTRUCCION DE RECAMARA EN P.A DE 7.00MX3.00M EN P.A. DE CASA HABITACION EXISTENTE.
 No. oficio de fusion: -
 Folio de uso de suelo: -
 No. oficio segregación: -
 Número oficial: 109
 Autorización/Dependencias: -
 Uso vía publica(?): -

2. INFORMACIÓN DEL PERMISO

Clave Catastral: [Redacted]
 Propietario: [Redacted]
 Domicilio: [Redacted]

Se le concede permiso por el tiempo de; 89; días enterando a la caja de la Tesorería Municipal la cantidad a la Ley de Ingresos vigente. La fecha de vencimiento de esta licencia es: **18 DE AGOSTO DE 2021**

3. COBROS

Clave	Concepto	Unidades	Sup. Baja	Sup. Alta	Otros Niveles	Descripción	Total
44011	CONSTRUCCIÓN DE OBRA NUEVA O REMODELACIÓN		21.00	0.00	0.00		432.86
44321	PLACAS DE OBRA AUTORIZADA	1	1.00	0.00	0.00		37.91
TOTALES			22.00	0.00	0.00		\$ 470.77

ESTE MONTO ES DE ACUERDO A LA LEY DE INGRESOS VIGENTE.

ARQ. NORMA ANGELICA MIRAMONTES AYALA
SUBDIRECTORA DE DESARROLLO URBANO

Disposiciones a Observar:

- Conservar el permiso en la obra y colocar la placa en un lugar visible.
- Debiendo sujetar los trabajos a las disposiciones del Bando Municipal y del Reglamento de Construcciones para el Municipio de Durango.
- Esta licencia no autoriza a construir fuera de alineamiento y de sus límites de escrituración.
- Deberá tramitar prórroga en caso de no concluir la obra en el tiempo otorgado en el permiso original.
- Dar aviso por escrito a esta Dirección sobre la suspensión o terminación de la obra.
- Este documento no tendrá validez si presenta tachaduras y enmendaduras.
- Esta Dirección no se responsabiliza de fallas en el proceso de la obra.
- En caso de construir rampas se deberá respetar 2/3 de ancho de banqueta para paso peatonal, siendo sólo el tercio restante para la construcción de rampa.
- La rampa no deberá invadir el arroyo de la calle.
- La rampa no debe estar por encima del nivel de la banqueta.
- En construcción de más de un nivel deberá tramitar ante la C.F.E. el aislamiento de cables de mediana y alta tensión.
- 12.- DEBERA UTILIZAR BLOCK O LADRILLO PRODUCTO DE LADRILLERAS CERTIFICADAS O PARQUE INDUSTRIAL LADRILLERO.**

Fecha y Hora de Impresión: 19-05-2021 11:33:3

Usuario:

Dirección: DIRECCION: BLVD. LUIS DONALDO COLOSIO NO.200 FRACC. SAN IGNACIO C.P. 34030; TEL: (618) 1378000
302c02147693180bb4bfe47fd2459d6b70294e01175ae7a02141693a3487e9242ec207a76db6a499e99c88d4af9

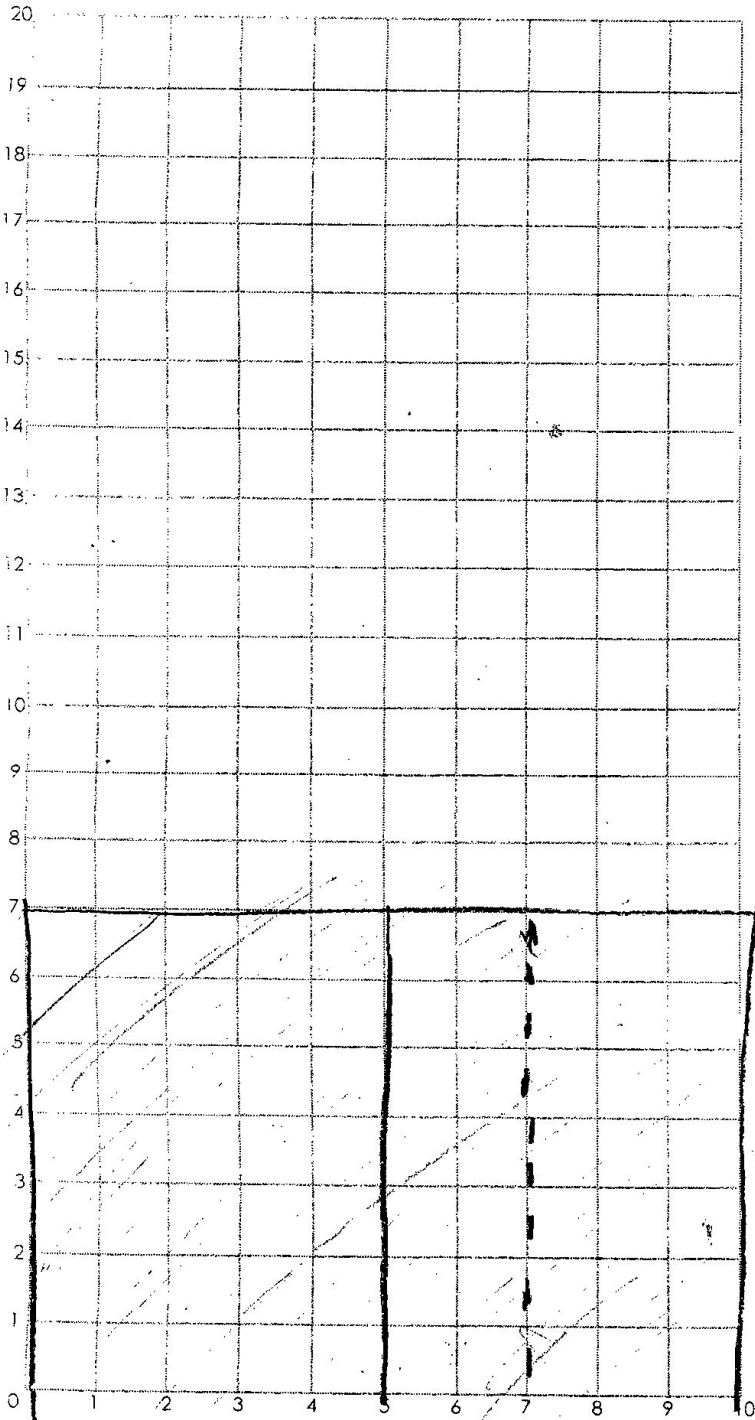
- Documentos testados:
- Clave catastral, art. 3 fracc. X y XI de la ley de Protección de Datos Personales en Posesión de Sujetos Obligados del Estado de Durango.
 - propietario, art. 3 fracc. X y XI de la ley de Protección de Datos Personales en Posesión de Sujetos Obligados del Estado de Durango.
 - dirección, art. 3 fracc. X y XI de la ley de Protección de Datos Personales en Posesión de Sujetos Obligados del Estado de Durango.
 - firma, art. 3 fracc. X y XI de la ley de Protección de Datos Personales en Posesión de Sujetos Obligados del Estado de Durango.
 - teléfono, art. 3 fracc. X y XI de la ley de Protección de Datos Personales en Posesión de Sujetos Obligados del Estado de Durango.

19-5-21

DIRECCIÓN MUNICIPAL DE DESARROLLO URBANO

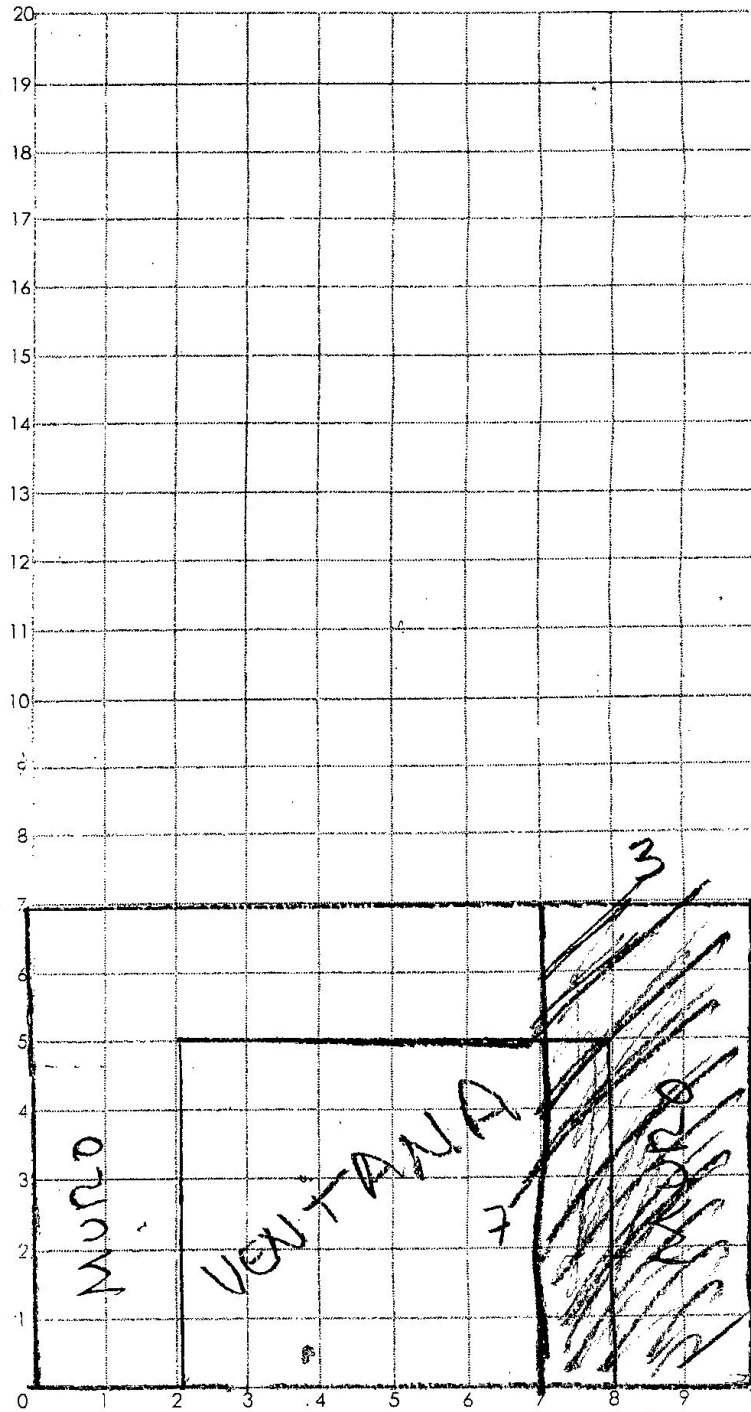
LICENCIAS DE CONSTRUCCIÓN

Croquis para licencias menores a 50.00 m²



PLANTA BAJA

$m^2 = 44$
 $ml =$ _____



PLANTA ALTA ³
 $m^2 = 280 \times 495$
 $ml =$ _____

Domicilio= _____ Fecha: _____

Auxiliar de ventanilla que lo recibe= _____